



دراسات في

# أثار المملكة العربية السعودية

تأليف



تأليف

عبد الرحمن بن عبد العزيز آل سعود

مختار من مؤلفات

الطبعة الأولى  
1415 هـ

دراسات في :

# آثار الممثلة العربية السعودية

الجزء الاول

تأليف

عبد الرحمن بكر كباوي  
مدير الأمانة العامة العربية

الرياض

١٤١٢ هـ - ١٩٩١ م

( إصدارات المهرجان الوطني للتراث والثقافة ، ٧٨ )

## تصديـر

الحمد لله القائل «ثم جعلناكم خلائف في الأرض». سورة يونس آية (١٤)  
والصلاة والسلام على رسول الهدى محمد بن عبدالله ..

يعنى المهرجان الوطني للتراث والثقافة بالخراسات المتخصصة عن المملكة العربية السعودية وما يخص جانب التراث له جزء من اهتمامات المهرجان ، ليكون ذلك أحد وسائل دعم الثقافة بكافة أوجهها المختلفة . وكانت خطوات المهرجان تلاهتعام بذلك لتجانب بارزة من خلال التأثير الذي تلمحه من خلال ردود فعل شهدتها عنى الساحة الثقافية في بلادنا .

ولعل اكبر شاهد على ذلك ما يتقدم به بعض الاخوة المواطنين للمهرجان بطلب نشر ما استنطعوا جمعه او تأليفه او رصده من معلومات عن التراث او الثقافة . والكتاب الذي بين يديك اخي القارئ الكريم هو دراسة لثلاث في منطقة الحجاز كسلسلة لرصد ثقافي لبقية مناطق المملكة ليكون ذلك دعوة لكافة الاخوة لتقديم مآلديهم من المعلومات ليقيم المهرجان بالمساعدة في نشرها .

شاكرًا المؤلفين الدكتور / محمد احمد يدين وعبدالرحمن بكر كباوي وكافة الاخوة في ادارة المهرجان لتأبعتهم الطباعة لهذا الكتاب .

والله اعلم ،،

وكيل الحرس الوطني  
لشئون الثقافة والتعليمية  
ورئيس اللجنة انعامة للمهرجان

د . عبدالرحمن بن سبيبت السبيبت

## المقدمة

الهدف من هذا الجزء هو إلقاء نظرة شاملة واعطاء ملخص لآثار المنطقة الغربية خاصة في المنطقة الممتدة من المدينة المنورة حتى حدود الباحة جنوباً ، فالدراسة بالدرجة الأولى تشمل مدن مكة المكرمة ، جدة ، الطائف ، والمناطق المحصورة بينها فهي دراسة تجمع بين الآثار والتاريخ بطريقة فلسفية حديثة .

قسم الكتاب إلى أربعة فصول دراسية :-

### الفصل الأول :-

يقدم عرضاً لكيفية دراسة الحضارات التي سادت في المنطقة منذ عصور ما قبل التاريخ حتى الفترات الإسلامية المتأخرة ، وهي فترة طويلة جداً أمكن تحديدها تقريباً على ضوء الدراسات والمكتشفات الأثرية التي جرت في المنطقة على مدى السنوات القليلة الماضية .

### الفصل الثاني :-

ويشمل أقدم الحضارات الإنسانية التي سادت في المنطقة ابتداءً من العصر الحجري الذي كان فيه الإنسان يصنع أدواته من الحجارة ، ويعتبر هذا الفصل أهم فصل في الكتاب من حيث أنه يمثل إضافة جديدة في دراسة هذه المنطقة ، كما أنه يمثل أحدث ما توصلت له الدراسة في المنطقة حتى الآن ، والمعروف أن الإنسان مر بفترات حضارية تقدر بعشرات الآلاف من السنوات بل مئات الآلاف من السنين قبل أن يصل إلى فترات معرفة التدوين والكتابة والتي تعرف اصطلاحاً بالفتره التاريخية ، ويجب أن لا يغيب عن بال القارئ أن الإنسان في كل أنحاء العالم لم يصل طور التاريخ في فترة واحدة أو حتى فترات زمنية متقاربة وهذا يعكس بدوره مدى التعقيد الذي يمكن أن يحدث في تصنيف الحضارات الإنسانية .

## الفصل الثالث :-

أطلق على هذا الفصل فترة ما بعد العصر الحجري وهي أيضا فترة تضم في طياتها عدة فترات حضارية لها خصائصها الحضارية المميزة التي أمكن تتبعها ودراستها في جهات مختلفة من العالم حيث أن غالبيتها تقع في الفترات التاريخية التي عرف فيها الانسان الكتابة والتدوين واتشاء المباني ، لكن حتى هذه الفترة لا يزال يكتبها بعض الغموض حيث أن ما دون منها لا يفي بالغرض ولا بد من البحث والتنقيب والرجوع الى الآثار المعطورة لتغطية كثير من جوانب الحياة التي كانت سائدة في ذلك الوقت فلذلك فإن الدراسة الفلسفية التي اتبعناها في هذا الكتاب من الاستعانة بالآثار في دراسة التاريخ سيكون لها الأثر في تغطية جوانب كثيرة من حياة الانسان التي غفل عنها التاريخ .

## الفصل الرابع :-

أما الفصل الرابع والأخير في الكتاب فهو يتناول الآثار الاسلامية وهذا الجانب تناوله الكثير من المؤرخين والكتاب لأهميته الاسلامية من جانب وعلى اعتبار أنه قريب عهد بالكتاب أنفسهم .

فتورنا في هذا الفصل هو تلخيص هذه المعلومات وسردها اتماما للفائدة واستكمالاً للفترة الزمنية للكتاب مع محاولة اضافة المعلومات الجديدة التي طرأت على هذه الآثار والتطورات التي أحدثت فيها .

كما يلاحظ القارئ أننا أغفلنا الكثير من الآثار الاسلامية الهامة مثل المسجد الحرام وحدود الحرم وما شابهها من آثار أما لأنها درست بالتفصيل من قبل المؤرخين المتقدمين ، أو لأن تلك الآثار ليس لها وجود الآن مثل البيوت والمباني التي كانت حول الحرم قبل التوسعة ، فالكتاب باختصار يتناول الدراسات الأثرية التي قامت بها الادارة العامة للآثار والمتاحف في هذه السنوات المتأخرة ، والدراسات التاريخية التي سبقت في هذا المجال .

في الختام نرجو أن تكون قد وفقنا في إضافة ولو النزر اليسير عن الحضارة الإنسانية في المنطقة الغربية التي نتولى الاشراف عليها من خلال مسئوليتنا عن مكتب الآثار بالمنطقة الغربية .

كما أضفنا للكتاب ملحقاً خاصاً بأسماء المواقع الأثرية في المنطقة الغربية ورتبنا ذلك ترتيباً أبجدياً وقمنا بتقسيم المواقع الى ثلاثة أقسام :-

١ - مواقع عصور حجرية .

٢ - مواقع ما بعد العصور الحجرية .

٣ - مواقع إسلامية .

كما زودنا الكتاب بالصور والجداول البيانية والخرائط حتى تكتمل الفائدة .

## الفصل الأول

### تسلسل الحضارات في المنطقة الغربية

إن التسلسل الحضاري للمنطقة الغربية لا يخرج أو يختلف كثيراً عن تسلسل الحضارات في بقية أجزاء المملكة ، أو في أجزاء كثيرة من أنحاء العالم فهو يتفق معه غالباً في الخطوط العريضة والسمات المميزة والتقسيمات المعروفة .

ولقد قامت الإدارة العامة للآثار والمتاحف بمجهودات كبيرة في مسح كل مناطق المملكة وتصنيف المواقع الأثرية وادخالها ضمن التسلسل الحضاري العام ونم من جانبنا هنا التركيز على الجزء الخاص بالمنطقة الغربية وتسلط مزيد من الضوء على المواقع الأثرية بها ، وإضافة المواقع التي اكتشفت حديثاً حتى تكتمل الصورة الأثرية لهذه المنطقة وتعم الفائدة وستعرض لهذا التسلسل تحت عنوانين رئيسيين :-

- ١ - فترة ما قبل التاريخ ، وهي تضم حضارات العصور الحجرية ، وعصور المعادن ( النحاس والبرونز والحديد ) .
- ٢ - الفترة التاريخية التي تبدأ ببداية التقويم الميلادي وحتى قيام النولة السعودية الأولى في القرن الثاني عشر الهجري ، وهذه الفترة تضم حضارات العصر السابق للإسلام ، والحضارات الإسلامية .

#### ١ - فترة ما قبل التاريخ :-

إن موضوع تصنيف حضارات ما قبل التاريخ في تسلسل زمني هو أمر ليس بالسهل وتحف به الكثير من المصاعب ، فبينما يعتمد تصنيف الحضارات التي نلت هذه الفترة أساساً على المادة المكتوبة ، والنواحي المنقوشة أو المنكورة ، نجد أنه في فترة ما قبل التاريخ - حيث تكاد تنعدم المصادر والمراجع المسجلة للأحداث

لا مناص من أن يستعين المرء بوسائل أخرى تقربه أكثر إلى تصور تتابع الحضارات خلال تلك الفترات الضاربة في القدم ، ولا بد هنا من الاعتماد على محاولة استقراء الرسوم والأطلال المدارس والأدوات الحجرية والأواني الفخارية والنحاسية والبرونزية والنقوش والرسومات الصخرية .

ومما يثلج الصدر أن العلم قد أحرز الكثير من التقدم في استخدامات الوسائل التي من شأنها أن تساعد كثيراً في هذا المضمار وفي فك رموز الكثير من هذه المخلفات الأثرية ، ولا نريد أن نخوض هنا في تفاصيل هذه الوسائل فذلك أمر سيخرجنا مما نحن فيه ، ولكن نكتفي بالإشارة إلى أن هذه الوسائل العلمية المختلفة تنقسم إلى قسمين رئيسيين هما :-

- ١ - التاريخ المطلق أو المحدد والذي يحدد عمر الأثر بالسنوات مع احتمال بعض الزيادة والنقصان .
- ٢ - التاريخ النسبي وهو لا يحدد تاريخ الأثر بالسنوات ، إنما يميل إلى التقريب

ولكن كل هذا لا يعني أنه من المستطاع تأريخ كل ما يوجد من أشياء باحدى هاتين الطريقتين ، فهناك أشياء لا يمكن أن تؤرخ ، وحتى الأشياء التي يمكن أن تخضع للتأريخ لا بد من استيفائها لشروط وقواعد خاصة ومن أهم هذه الأشياء أن تكون هناك حفريات دقيقة تتم على أسس علمية صحيحة ، ولا بد أن يكون الشيء المراد تأريخه خالياً من التلوث في حالة المواد العضوية ، ولا بد من وجود متطلبات خاصة تنطبق عليه .

وبالنسبة للمملكة العربية السعودية ، فلقد حظيت بعض الأماكن بمثل هذه الحفريات ، وتم تأريخ بعض المخلفات الأثرية التي اكتشفت تاريخاً مطلقاً ، ولكن لا يزال هناك الكثير من المواقع الأثرية التي ننتظر مثل هذه الحفريات ، والسبب من وراء هذا الانتظار هو أن سياسة الإدارة العامة للأثار والمناحف ترمى إلى إجراء مسح أثري شامل لتحديد الأماكن الأثرية وتصنيفها والمحافظة عليها في كل أجزاء المملكة ، ومن ثم تأتي الحفريات حسب الأهمية ، فالحفريات لها أيضاً



أسبقيات خاصة تحدد أهمية المشككة التي يتوقع المرء من ايجاد حل لها بحفرية معينة ، أو مدى تعرض الموقع للضياح ، أو حفريات الانفاذ التي تتم عند تنفيذ مشروعات كبيرة كبناء سد أو انشاء طريق .

وعملية مسح عام وحصر كل المواقع الأثرية هو أمر في غاية الأهمية خاصة في منطقة كالمملكة العربية السعودية حيث تنفذ الكثير من المشاريع الصناعية والزراعية والمعمارية تباعا ، وما أن أقيمت هذه المشاريع على مواقع أثرية حتى فقدت هذه المواقع الى الأبد .

والمواد الأثرية التي عثر عليها في المنطقة الغربية تكاد تكون كلها جمعت من السطح ، أو ما يصطلح عليه بـ ( SURFACE COLLECTION ) وهذا أمر يخرجها من نطاق دائرتي التاريخ المطلق ، والتاريخ النسبي .

و في حالة كهذه هناك طريقة أخرى تستعمل في تحديد تسلسل الحضارات وهي تعتمد أساسا على النوعية ( TYPOLOGY ) وكذلك هذه الطريقة يشوبها بعض القصور ، فالكثير من المواقع الأثرية تختلط فيها مخلفات الحضارات المختلفة في مكان واحد اختلاطا يصعب معه التخصيص ، ثم يأتي التلك الذي يخالج المرء في صحة انتماء هذه المخلفات الى الموقع الذي وجدت فيه اذا علمنا أن العوامل الطبيعية من تعرية وسيول تجرف الكثير في طريقها وتنقلها من مكان لآخر قد يبعد أو يقصر حسب قوة اندفاع الرياح والمياه ويضاف الى تلك مدى نجاس واكتمال المجموعة في ذاتها .

وبالرغم من هذا القصور من ناحية التاريخ ، الا أن هذه المواد التي تجمع من على السطح تكون ذات فائدة كبيرة في جوانب أخرى هامة تفيد في كشف شيء عن نظام البيئة القديمة ( PALEOECOLOGYN ) ، وفي الدراسة الاحصائية من حيث أنها تعكس الكثير عن المعلومات، عن العوق وانتشار المواقع المتشابهة على مسافات صغيرة أو كبيرة له منلول خاص حول حجم السكان ، ونوعية الأنوات الحجرية من قواطع ، ومدقات ومطاحن ، ومكاشط ... الخ ، وبغايا ونوعية

الحيوانات ، وبقايا ثمار الأشجار ، فكل هذه الأشياء تلقى بعض الضوء على الجانبي البيئي والغذائي ثم أن وجود المواقع الأثرية في أماكن جافة وقاحلة اليوم يدل على تغيرات المناخ ، فالإنسان القديم كان مولعا بالسكن قرب مصادر المياه ومنابت العشب ، فتلك الأماكن هي الملجأ للحيوانات التي يصطادها وجودة صناعة الأدوات الحجرية والعظمية والفخارية عند مقارنتها بحضارات أخرى يلمس المرء عندها بما يعرف بلقمة العصر ( التتوق الفني ) أو ربما الصناعي بمعايير تلك الزمان لدى أولئك القوم ، وهكذا مما يمكن استنباطه من هذه المواد ( السطحية ) التي تبو لأول وهلة عديمة الجدوى في قيمتها الأثرية .

والتسلسل الذي يقوم على النوعية ( TYPOLOGY ) بالرغم من اعتماده على المواد التي تجمع من فوق السطح إلا أنه يعتمد أيضاً على دراسة متأنية تخضع للمقارنة مع الحضارات المختلفة في أنحاء أخرى من العالم وتبنى على تطابق الأنواع ، كما يستعان في بعض الحالات بوجود غشاء العتق ( PATINA ) تلك اللون البني الذي يكتسبه الأثر بمرور الزمن ، والذي يساهم في معرفة حداثة أو قدم الأدوات الحجرية على وجه الخصوص بالتدرج في اللون من الفاتح إلى الداكن أو خلو الأدوات منه .

فكل حضارة تمتاز تقريبا بنوع معين من الأدوات الحجرية أو العظمية أو الأواني الفخارية والنحاسية والبرونزية ، وطبقا لهذا الأساس تم توزيع المواقع الأثرية في المنطقة الغربية ، فأول حضارة عرفها الإنسان من حيث القدم هي حضارة الأولدوان ( OLDOWAN ) التي اكتشفت في مجرى الأولدوفاي ( OLDUVAI ) في تنزانيا بشرق أفريقيا وحوض أوغو بأثيوبيا ، وتعود في تاريخها إلى حوالي مليوني عام .

ولقد تميزت هذه الحضارة بأدوات حجرية كان يستخدمها الإنسان في ذلك الوقت ، تمثلت في مغارم كبيرة ، وقواطع يدوية ، وأقراص حجرية وأدوات متعددة الأوجه ، ومكاشط كبيرة .

ولم تكتشف مخلفات لهذه الحضارة حتى الآن في المنطقة الغربية وتكتفيا وجدت في بعض الأماكن في المملكة العربية السعودية ، مثل الموقع رقم ( ٢٠١ ) .  
( ٤٩ ) في شمال حائل ، وموقع آخر في منطقة وادي نجران .

ولقد اكتشف مؤخراً بعض المواقع التي تعود الى مرحلة متطورة من هذه الحضارة تعرف باسم حضارة الأولدوان المتطورة ( ب ) في منطقة الشويحية في شمال المملكة .

ولدت هذه الحضارة ، حضارة عرفت باسم الحضارة الأشولية (ACHULIAN) تميزت بالرفاقق الكبيرة ، والأدوات ثنائية الوجه ، والسواطير ، والأدوات ثلاثية الوجه ، الى جانب أنواع مختلفة من المكاشط .

ولقد ثبت تتابع هاتين الحضارتين ( الأولدوان - الأشولية ) حيث وجدنا في معر ( الأولدفاي ) تعلق الثانية الأولى في أكثر من موقع مغلق أو ما يعرف باسم (INSITU) لم يصل اليها تأثير الانسان ، أو الطبيعة بالتغيير ، ولقد وجدت مواقع هذه الحضارة في المنطقة الغربية ، وفي أجزاء كثيرة من المملكة العربية السعودية موزعة على سفوح الجبال والوديان ، وسنعرض لذلك بشيء من التفصيل في الفصل الثاني .

ان وجود هذه الحضارة بنفس المميزات في أنحاء كثيرة من العالم القديم في ذلك الوقت أمر يرمز الى شعولية الحضارة قديما ، ولقد وجدت نفس الأدوات تقريبا في أفريقيا ، آسيا ، وأوروبا ، وما ينطبق على الحضارة الأشولية ينطبق كذلك على النقوش الصخرية التي عرفت فيما بعد حيث أكدت كذلك في معظم أنحاء العالم القديم وبفلس الأشكال تقريبا ووجدت بأعداد كبيرة في المملكة رغم بدائية طرق الاتصال ، الأمر الذي دعا هيئة اليونسكو الى دراسة هذه الظاهرة الشمولية ، وقأمل أن تخرج بنتائج ايجابية في هذا الصدد .

أما بالنسبة الى تقسيم الحضارات الأشولية الى قديم ، أو وسط متأخر ، فأمر فيه

مشقة عظيمة ، والمكان الوحيد الذي أثبت هذا التقسيم بالبرهان هو معمر (أولدفاي) بنزانيا حيث وجدت هذه الأقسام الثلاثة نعلو بعضها بعضا في مواقع مغلقة ، وأما في بقية المناطق الأخرى فلقد اعتمد التقسيم الأشولي على النوعية ، والحجم ، فالأدوات التي تبدو قليلة التشذيب وبدائية ، صنفت على أنها تعود إلى القسم القديم والأدوات التي على عكس هذه الصفات ، أي جميلة وحسنة التشذيب وصغيرة الحجم نسبيا وتبدو عليها دقة الصنع بوجه عام ، صنفت على أنها تنتمي إلى القسم الأشولي المتأخر ، أما الأدوات التي بها شيء من هذا وذاك صنفت بأنها تعود للقسم الأشولي الأوسط .

ولقد كان الإنسان القديم في هذا الطور يعتمد أساسا على الصيد وجمع الثمار ، وفي أجزاء أخرى من العالم استطاع الإنسان أن يكتشف النار خلال هذه الحقبة . ووجدت آثارها في كل من ترالبا (TORRALBA) في أسبانيا حوالي (٥٠٠٠-١٠٠٠) عام ، وفي فرتسزولس (VERTESSZOLLOS) في المجر قبل حوالي (٤٠٠٠-١٠٠٠) عام ، وفي شوكونتين (CHOUKOUTIEN) في الصين ما بين حوالي (٣٠٠٠-١٠٠٠) عام ، واستطاع الإنسان أن يسكن الكهوف مستعينا بهذا الاكتشاف الجديد في طرد الحيوانات المتوحشة من الأركان المعظمة التي تقع فيها .

والإنسان الأول الذي ارتبط بهذه الحضارة الأشولية يعرف بالهومو اركتس (HOMO ERECTUS) ولقد وجدت بقاياها في أماكن كثيرة من العالم القديم ، ولقد استمرت الحضارة الأشولية قرابة المليون سنة .

وإذا ألقينا نظرة على الجدول رقم (١) ص (١٣١) نجد أن الحضارة الأشولية تلتها حضارة عرفت باسم الحضارة (الموسثيرية) ولقد تميزت أدواتها الحجرية بنوى الحجارة (لباب الحجر بعد نزع الرقائق منه) ذات السطح المخروطي المزنوج ، وتعرف أحيانا باسم (السحفاة) كما اشتهرت هذه الأدوات بتزايد أسلوب الليفاليز ، وهي عملية تشذيب دائرية متناسقة ، وسرى أن هناك اختلافات كثيرة اقليمية في تقنية أدوات هذه الحضارة في الفصل الثاني عندما نستعرض ذلك بقية من التفصيل .

والإنسان الذي ارتبط بهذه الحضارة يعرف بأسماء مختلفة في كل منطقة تقريبا ولكنها تنتهي جميعا الى فصيلة الهومو سابينيس نياندرتال (HOMO SAPIENS NEANDERTHAL) ولم يختلف نمط الحياة لديه كثيرا عن تلك التي عاشها الانسان الأول خلال الحضارة الأشولية من حيث أنها اقتصرت على جمع ثمار الأشجار وصيد الحيوانات .

وتنتشر مواقع هذه الحضارة في مواقع أقل من تلك التي تنتشر فيها العوالم الأشولية في المنطقة العربية ، وفي المملكة العربية السعودية بوجه عام .

وتمتاز الحضارة التي تلت الحضارة الميسينية والتي تعرف عند الأثريين بحضارة ( العصر الحجري القديم / المتأخر ) (UPPER PALAEOLITHIC) بصناعة الأشكال الجميلة والمناقش والكواشط ورؤوس السهام المعدنية والتي نثبه أوراق النبات ، وتكون الأدوات الحجرية عادة صغيرة وتتميز بدقة الصنع ، ولكن هذه الأوصاف التي تعتبر مميزة لهذه الحضارة لم تعرف لا في المنطقة الغربية ، ولا في كثير من أجزاء المملكة العربية السعودية حتى الآن إذ أن أبحاث إدارة الآثار لم تستكمل بعد ، ويفسر البعض هذه الظاهرة قائلًا : من المرجح إذن الجزء المتأخر من العصر الحجري القديم في أوروبا الغربية لم يكن له نظير في الجزيرة العربية بسبب الاختلاف في الظروف البيئية ، فقد كانت هذه الحقبة في أوروبا تراكب بيئة طبيعية ونباتية وحيوانية تختلف تماما عن نظيرتها في الجزيرة ، بالإضافة الى أن مراحل تقلبات العصر الجليدي في أوروبا تسبب في ظهور سهول التندرة أثناء فترات المد في عصر الفيوم ( العصر الأخير ) من العصور الجليدية وتكوين الغابات فيها بين هذه الفترات ، مع ما ينبع ذلك بالطبع من تغيرات في الحياة الحيوانية ، وبطبيعة الحال فقد اقتضى الأمر أن يقوم الانسان بصنع مجموعة من الأدوات قام بتصميمها بطريقة تساعده على التكيف مع هذه الظروف ، أما في حالة الجزيرة العربية فإن تعرضها لظروف بيئية مخالفة تماما لتلك ، جعل الانسان في غنى عن مثل تلك التمتع من الأدوات . (بوريس زاريس ، نورمان ويلن ، محمد ابراهيم ، عبدالجواد مراد ، مجيد خان ( التقرير الميداني عن مسح المنطقتين الوسطى والغربية (١٩٨٠م - ص ١٥) .

وإن تميزت الحضارة الأشولية باكتشاف كان له الأثر الهام في حياة الإنسان ،  
يعني بذلك اكتشاف النار ، فلقد تميزت حضارة العصر الحجري القديم المتأخر  
باكتشاف هام كذلك ، ألا وهو اكتشاف الملابس ، ولقد وجدت الدلائل الأولية لهذا  
الاكتشاف في سنغير ( SUNGIR ) في روسيا ( VOGEL 1974 ) على هيئة ملابس  
من جلود الحيوانات ، وربما استخدمت الملابس قبل هذا الوقت ، كما يرى البعض .

ومن الأثياء التي ساعدت في صنع هذه الملابس الأولية ، أداة هامة من أدوات  
هذه الحضارة تعرف بالمنقاش أو الناحت ( BURIN ) ولقد سهلت هذه الأداة الفتح  
في العظام ومن ثم ظهرت الأبرة التي ساعدت في عملية صناعة الملابس ،  
وظهرت خلال هذه الفترة كذلك أدوات بدائية على شكل أواني تصنع من الحجر ،  
ومن هذه الأواني جاءت العصايح الأولى التي مكنت الإنسان من التوغل داخل  
الكهوف حيث قام الإنسان في أوروبا بالرسم داخل هذه الكهوف في كل من شمال  
شرق أسبانيا في كهف الناميرا ( ALTAMIRA ) الشهير وفي بعض الكهوف  
بفرنسا مثل كهف لاسكس ( LASCAUX ) وكهف فارنى ( VILLINW H. W. SIMPSON 1971 ) GARENNE

ولقد ظهرت كذلك خلال هذه الفترة الآثار الأولى للأكواخ السكنية المنفصلة  
عن الكهوف في أوروبا ، وارتبطت هذه الحضارة بالإنسان العصر الحديث ( الهومو  
سابينس سابينس ( HOMO SAPIENS SAPIENS ) ومواقع هذه الحضارة قليلة  
بصفة عامة في المملكة العربية السعودية - حتى الآن - وحدثت طفرة حضارية  
كبيرة في الفترة التي تلت حضارات العصر الحجري القديم ( PALAEO-LITHIC )  
وذلك بظهور حضارة النيولثك ( NEO-LITHIC ) التي تعني ( العصر الحجري  
الحديث حيث بدأ الإنسان خلال هذه المرحلة يتجه تدريجيا نحو الاستقرار عن  
طريق استئناس الحيوان وزراعة الأرض وصناعة الفخار . وهذا التغيير في نمط  
الحياة تطلب نوعا خاصا من الأدوات الحجرية والفخارية فسادت خلال هذه الفترة  
أدوات الطحن ، وسفارات صيد الأسماك التي بدأت في الظهور منذ أواخر العصر  
الحجري القديم / المتأخر ، وأدوات الزينة مثل الخرز ، والأواني الفخارية ،  
ورؤوس السهام المختلفة ، والأطراف المدببة ، كما تميزت الأدوات بالصقل

(POLISHING) ولقد وجدت مواقع تعود الى هذه الحضارة في اجزاء مختلفة من المملكة العربية السعودية ، مثل الربع الخالي ، والدوادمي ، والمنطقة الشرقية وبالمثل في المنطقة الغربية ، وتميزت أغلب المواقع التي تعود الى هذه الفترات في المنطقة الغربية بأنها لا تقع على سطح الكثبان ، بل وجدت في الفجوات التي تتخلل هذه الكثبان الرملية والأنوات التي وجدت على هذه المواقع تضم (السواطير ونوى الأحجار ، والرقائق الكبيرة والأنصال الصغيرة ، وأنوات النقش ، والرقائق المعاد شحذها ، الأسهم الصغيرة ، وخرز ، وقشور بيض النعام) ويلاحظ قلة وجود مواد فخارية في معظم هذه المواقع .

بدأت الاتصالات الخارجية بين شبه الجزيرة العربية ، وبين الحضارات المجاورة تتبلور خلال الفترة ما بين ( ٥٠٠٠ - ٣٠٠٠ ) سنة قبل الميلاد فبينما كانت المنطقة الشرقية قوية الاتصال بحضارة ما بين النهرين ( حضارة العبيد ) نجد أن المنطقة الغربية قد أقامت كذلك صلات ميكرة مع وادي النيل عن طريق البر ، عبر صحراء سيناء وعلى طريق البحر الأحمر ويعتقد أن الصلات البحرية لم تكن في قوة الصلات التي كانت تتم عن طريق البر ، لأن المصريين القدماء لم يبحروا بأنفسهم لأحضار البخور من سواحل الجزيرة العربية ، بل اقتصر نشاطهم في هذا المجال على الساحل الأفريقي للبحر ( عبدالمعزم عبدالحليم ، ١٩٧٩ م ) .

ويسود الاعتقاد أن الحياة سارت على ونيرة واحدة ( صيد ، جمع ، رعي ، زراعة ) التي فترة طويلة في شبه الجزيرة العربية ، قد نمند حتى عام ٢٠٠٠ قبل الميلاد تقريبا ( يوريس زارنيس ، نورمان ويلن ، محمد ابراهيم ، عبدالجواد مراد ، مجيد خان ، التقرير المبدئي في مسح المنطقتين الوسطى والغربية ( أطلال - ١٩٨٠ ) .

وبدأ استعمال الفخار يزداد تدريجيا بعد هذا التاريخ في الوقت الذي بدأ فيه استعمال الأنوات الحجرية بقلص رويدا ، وخلال هذه الفترة بدأت المرحلة التي عرفت باسم ( نمط ظهور البادية ) وهي التي استمرت حتى بداية التقويم الميلادي أو ما قبله بقليل .

ولم تقتصر مخلفات العصور الحجرية التي انتهت بنهاية العصر الحجري الحديث على الأدوات الحجرية والفقارية والعظمية فقط ، فإلى جانب تلك كانت هناك النقوش والرسومات المختلفة التي تنتشر تقريبا في كل أجزاء المملكة ، وهذه النقوش تعكس نزرأ يسيرا عن بعض الجوانب الاجتماعية فهي قد تدل على نجاح عملية صيد مثلا ، أو تدل على بعض العادات والتقاليد والمعتقدات ، أو ربما تعكس بعض النشاطات مثل المعارك التي تمثلها بعض الصور العذائية ، أو الأفراح التي تمثلها بعض الرفصات .

وكما هو معلوم فإن التحكم في موارد الماء من الركائز الأساسية التي تقوم عليها الحضارات ، وكان الحال كذلك بالنسبة للإنسان القديم فحيثما توفر الماء ، ينبت العشب والحشائش التي تجد فيها الحيوانات مرتعا خصبا ، ومن ثم يجد الإنسان فرصة سانحة في محاولته صيد هذه الحيوانات وهي واردة أو صادرة عن هذه الموارد غالبا ، وتوفر له من ناحية أخرى ثمار الأشجار والنباتات التي يجمعها والماء الذي يروي به ظمأه .

والجدول رقم (١) ص (١٣١) يعكس لنا جانبا من الأحوال المناخية في شبه الجزيرة العربية في الفترة التي نحن بصدها ، وإن لم توجد هناك الأنهار ، فإن الأودية الكبيرة مثل وادي الدواسر ، وادي السرحان ، وادي المسهب ، ووادي حنيفة ، ووادي الباطن ، وادي الرمة ، والفترات العطيرة من حين لآخر كانت كفيلة بتوفير الكميات الكافية من الماء والتي تضمن البيئة المناسبة لحياة الإنسان القديم فيمارس الصيد والجمع ومن بعد الزراعة واستئناس الحيوان .

وبعد أن يتجمع لديه ما اصطاد من حيوان ، وما جمع من ثمار ، يحتاج دون شك إلى الأدوات التي تساعد في تقطيع أوصال هذه الحيوانات ، أو في تكسير الصلب من عظام ، أو نواة الثمار ، وما أن بلغت جانبها الا وهو واجد ما يحتاج إليه من مادة لصنع هذه الأدوات ، فهناك الحجارة الصلبة من الأنديسايت ، والصوان ، والبازلت ، والكوارتز ، والريولايت ، والكوارتزيت ، والجرانيت ، والبسيديان ، والمعناد هو استخدام ما توفر من هذه الصخور على مقربة ، والاجنبت من أماكن



أخرى ، وهو يصنع من ذلك مختلف الأدوات الحجرية من أدوات كبيرة يستخدمها في تكسير عظام الحيوانات أو فتح وتكسير غشاء بعض الثمار ، أو سكاكين وأنصال حادة تقطع بها اللحم والجلد وبعض النباتات ، أو الأدوات الكاشطة والحادة التي يستعملها في كشط الجلد ، أو برى السنان ، أو السهام ، ورزوس الحراب التي يستخدمها في الصيد ، وغير ذلك من الأدوات التي لا نستطيع تحديد وظيفتها بوجه دقيق .

وبنهاية العصور الحجرية ، بدأت عصور المعادن حوالي عام (٤٠٠٠) قبل الميلاد ، وهذه العصور تضم العصر الحجري النحاس (CJALCOLITHIC) \* والعصر البرونزي ( BRONZE AGE ) والعصر الحديدي ( IRON AGE ) والذي اختلفت نهايته من قارة لأخرى وحل محله حديثا عصرنا الحالي ( عصر الذرة ) ، ولقد أطلق الأثريون الذين اهتموا بدراسات حضارات هذه الفترات في المنطقة العربية اسم ( فترة ما بعد العصور الحجرية ) ( POST NEOLITHIC ) لتشمل كل الفترات التي أعقبت ( العصر الحجري الحديث ) بوجه عام (أطلال - ١٩٨٠م) .

وبالنسبة لمنطقة الجزيرة العربية ، فلقد تميزت هذه الفترة بالتغيير في الأنماط المعيشية من حيث ظهور المستوطنات المدنية ، أكثر من وجود مخلفات معدنية بالصورة الكلاسيكية لعصور المعادن ، وخاصة بالنسبة للعصر البرونزي الذي يكاد لا يعرف بمميزاته المعروفة في الجزيرة العربية حتى الآن .

وقد أعتمد في تصنيف مواقع هذه الفترة على المخلفات الأثرية المتاحة وهي قليلة ، وعلى سجلات النقوش القديمة التي ظهرت ما بين منتصف الألف الثاني قبل الميلاد ، الى منتصف الألف الأول ، هذا بالإضافة الى المخلفات الخارجية التي نتجت عن اتصال المنطقة بالحضارات الهلنسية والنبطية والرومانية والتي تمثل في بعض المسكوكات النقدية ، والعمادة المكتوبة ، أو عن طريق الاتصالات بالحضارات الجنوبية من معينة ، وسينية وحميرية ، وكندية ، ولكن المخلفات

(\*) ويعرف أيضا بـ ( AENEULITHIC ) .

ذات الصلة بهذه العلاقات الخارجية قليلة جدا وتكاد لا تذكر ، وقد يرجع ذلك الى تراسي أطراف المملكة ، وقلة كثافة السكان ، مما تسبب في عدم وجود مراكز سكنية كبيرة على ساحل البحر الأحمر مباشرة يمكن أن يتم الاتصال معها على غرار المدن الكبيرة على الطرق البرية مثل الطائف ، ومكة ، والمدينة ، والعلا ، و لكن هذا لا ينفي وجود سلسلة من المستوطنات على المنحدرات الشرقية لمرتفعات الحجاز في هذه الفترة ، ويعتقد أن ميناء ( لويكه كومة ) ( LUCKE KOME ) الذي يوصف بميناء التبعث الأعظم ، من أهم الموانئ على ساحل البحر الأحمر في عهد البيطالمة ، ومن بعدهم الرومان .

ولقد اختلف المؤرخون في تحديد موقع هذا الميناء ، فلقد حدد عدة مدن منها المويلح ، وعينونة ، والخريبة ، والخوراء ( ينبع ) ، والجار ، وبينما كان اعتمادنا خلال فترة العصور الحجرية يقوم أساسا على المواد الأثرية المكتشفة ، وعلى التاريخ المطلق والنسي ، وعلى محاولة استقراء المواد الأثرية بالوسائل العلمية المتاحة لنا ، نجد أن دائرة المعارف التي نعتمد عليها تتسع أكثر كلما ارتقىنا السلم الحضاري وقرينا من العصور التاريخية ، وذلك بفضل ظهور مصادر أخرى يمكن الاعتماد عليها بشيء من الثقة والدقة ، ونقصد بذلك المصادر الكتابية .

وعلى الرغم من أن السومريين قد اكتشفوا الكتابة في حوالي عام ( ٣١٠٠ ) قبل الميلاد ، والمصريين في وقت متقارب من هذا ، إلا أن استعمالها كان محصورا من حيث المكان والمواد التي تناولتها ، وظهرت بعد تلك الكتابات والنقوش القديمة ، فظهر القلم المسند الذي استعملته الممالك الجنوبية لمعين ، وسبأ وقتيان ، وحضرموت ، وأوسان ، وحمير والكتابات الشمالية مثل النمودية ، والدادانية ، واللحيانية ، والصفوية وكذلك اللغة الأرامية التي أصبحت من أهم اللغات في منطقة الشرق الأدنى بعد حلها محل اللغة الأكديّة ، ولكن أغلب هذه النقوش والكتابات اهتمت بأمور محلية ، ويذكر أسماء الملوك وبعض الأماكن ، ولم تعطينا تاريخا مسجلا متكاملًا .

ولقد اهتمت الكتب الكلاسيكية اليونانية القديمة التي كتبت في هذه الفترة التي

امتدت من منتصف الألف الأخير قبل الميلاد ، وحتى بداية العصور التاريخية ببلاد العرب ، وتتمثل هذه الكتابات فيما كتبه كل من هيرودوتس الذي عرف باسم ( أبو التاريخ ) والذي غطت كتاباته الفترة ما بين ( ٤٨٠ - ٤٢٥ ) قبل الميلاد ، وقد زار مصر واستمع الى كثير من الرواة عن أخبار الشرق وبلاد العرب ، وكذلك لم تخل كتاباته من المبالغة ، ومن هؤلاء الكتاب نيودورس الصقلي ( ٤٠ ) قبل الميلاد ، والذي ألف كتابا من ( ٤٠ ) جزءا ضمنه تاريخ مصر ، وبلاد ما بين النهرين ، والهند ، وبلاد العرب وأخذ معلوماته من المؤلفين الذين سبقوه ، وقد ذكر الكثير من الأساطير الدينية ، ويضرب كتابه الكثير من الأضطراب ، أما المؤلف استرابو ( ٦٤ ) قبل الميلاد ، فقد وضع كتابا عن الجغرافيا تناول فيه ذكر الكثير من مدائن العرب وقبائلهم ، وعاداتهم ، وعقائدهم ، واشتمل الكتاب على معلومات لا بأس بها وجاء كتابه شاملا لأنه جمع فيه كل ما ذكره الكتاب من قبله ، وخصص فصلا خاصا من الكتاب ( السادس عشر ) لبلاد العرب ، ولقد جاء وصفه لبلاد العرب وصف شامدا عيان ، إذ أشترك في الحملة التي قادها القائد الروماني أوليوس غالبيوس .

وخلص القول أن المواد الأثرية المكتشفة حتى الآن في المنطقة الغربية والتي يفترض أنها تعود الى هذه الفترة قليلة ولا تكافأ الواقع الذي عاشته المنطقة فلقد كانت الطرق التجارية الهامة تحيط بها من الشرق برا ، الغرب بحرا ، ووضعها في اتصال مباشر مع الأمم الخارجية مثل المصريين والأغريق والبطائنة والأنباط والرومان من الجهة الشمالية وجنوبا مع القبائل العربية الجنوبية العربية في الحضارة ، وكل هذه الأمم أصحاب تجارة وحضارة ولا يعقل أن تكون المنطقة وقفت مكتوفة الأيدي ولم تتفاعل مع هذا الاتصال التجاري والحضاري ، وربما كانت مشاركتها العقلية والاجتماعية وخبرتها التجارية الطويلة نمت على حساب المنشآت العمرانية ، فقل بذلك المكتشف فيها حتى الآن .

## ٢ - الفترة التاريخية :-

### أ . عصر ما قبل الإسلام :-

مما لا شك فيه أنه من المؤكد الوقوف على قاعدة أكثر صلابة عند تصنيف حضارات الفترة التاريخية التي تبدأ بالقرن الأول الميلادي ، أكثر مما كان عليه الحال مع ( فترة ما قبل التاريخ ) . وظهرت مؤلفات جديدة هامة مثل كتاب ( الطواف حول البحر الأثيري ) ( THE PERIPLUS OF THE ERYTHREAN SEA ) والكتاب لمؤلف يوناني مجهول ، ويعتقد أنه ألف في القرن الأول الميلادي ورغم أن الكتاب قد تجاهل وصف الأجزاء الداخلية لشبه الجزيرة العربية ، إلا أنه اهتم بأخبار الساحل الغربي .

وكتب بعد ذلك الكثير من المؤلفين اما باللغة اليونانية أو اللاتينية ، أو السريانية ولكن لم يستفد كثيرا من العادة التي أوردوها نسبة لأن معظم هذه المصادر الهامة لم تترجم ، ولأن بعضها الآخر أصبح نادراً ومن الصعب الحصول عليه .

ولقد ظهر في المسرح كتاب جدد ، هم الرواة المسلمون الذين حاولوا تغطية الأجزاء التي سبقت الاسلام بقرنين أو أكثر وعرفت بـ ( فترة العصر الجاهلي ) وكشأن كل الكتابات التي نعتمد على الروايات الشفهية ، فانها غير دقيقة رغم المجهود المقدر الذي بذل فيها .

ومن المؤرخين المسلمين الذين كتبوا عن هذه الفترة الكلبي ، ووهب بن منية ، وعبيد بن شربة ، والطبري ، وأبو الفرج الأصفهاني ، والمسعودي ، وعبدالله بن المقفع وغيرهم .

وأنت بعد ذلك طائفة ثالثة من الكتاب المتأخرين تعملت في الكتاب المستشرقين والذين بذلوا جهودا طيبة في فك الكثير من رموز الكتابات القديمة ، الشمالية منها والجنوبية ، مما تيسر لنا معه معرفة الكثير من المعلومات عن هذه الفترة .

هذا ما كان من شأن العادة المكتوبة ، فعلى الرغم من أهميتها كمصدر ، إلا أنها لا تغنينا عن الالتفات الى العاديات والآثار مرة أخرى في محاولة لاستقرانها والاستفادة منها في كتابة التاريخ ، ومع أن الحضارات تتأثر ببعضها البعض ، لذا يمكن البحث عن الآثار التي قد تكون بها بعض سمات الحضارات الخارجية من رومانية ، ونبطية ، وبيزنطية وعربية جنوبية أو ساسانية ، وبمساعدة هذه الظواهر يمكن الرجوع الآثار الى فترة من هذه الفترات .

وربما من قائل وما حاجتنا الى الاعتماد على دراسة الأثر المنثور بعد أن كفتنا المصادر المكتوبة معرفة التاريخ ؟ هذا رأي غير سديد فالأثر والمصدر يكونان معا معيارا لضبط الحقيقة المنشودة ، فمتى ما أكد لنا الأثر ما ذكرته المصادر ، وثقنا أكثر من الأمر ، ولطالما صحح الأثر كثيرا من الأشياء ذكرتها المصادر وأخذت كحقيقة مسلمة بها ، وجاء اكتشاف الأثر ليصحح لنا ما أخطأ فيه المصدر ، ونحن هنا لا نقلل من قيمة المصدر ولكن نشير فقط الى أن أغلب المصادر لم تكتب في نفس الوقت الذي حدث فيه الأثر ، بل جاء بعد ذلك بوقت طويل ، واعتمد فيها المؤرخ على الرواية التي تكون غالبا شفوية .

ومما يؤسف له أن الكثير من المواقع الأثرية التي ربما تعود الى هذه الفترة لا توجد بها أدوات أثرية أو مخلفات يمكن الاعتماد عليها في التسلسل التاريخي سوى بعض تشكيلات الفخار وقليل من بقايا المباني وبعض القطع النقدية ، أو المواقع ذات الارتباط بكتابة معينة من الكتابات الشمالية أو الجنوبية ، والأمل كبير في اكتشاف المزيد مستقبلا .

فالمواقع التي تحتوي على خليط من أدوات حجرية ، وفخار خشن غير مزخرف ، أو أحمر مصقول ، أو بقايا مباني ذات طراز روماني أو نبطي يغلب الترحيح على أنها تعود الى هذه الفترة ، ومما يجدر الإشارة اليه أنه لم يعثر الا على القليل من الفخار الذي ينتمي الى فترة ما قبل الاسلام في المنطقة الغربية بوجه خاص .

أما من الناحية الخارجية ، فقد بدأت الأحوال السياسية والاقتصادية في مصر تسير من سيء إلى أسوأ في نهاية عهد البطالمة وانعكس ذلك على الملاحة في البحر الأحمر فكثر القراصنة والصوص وهدنوا التجارة والتجار . ولما جاء الرومان إلى الحكم في أواخر القرن الأول قبل الميلاد ، أراد الأباطور أغسطس تنظيف البحر الأحمر من القراصنة وجعله بحراً رومانيا وعمد إلى غزو بلاد العرب للحصول على تجارة اللبان والبخور والمر ، ولقد قاد غالبيوس ( AELIUS ) حملة فاشلة لغزو بلاد العرب بإيعاز من الأباطور الروماني أغسطس ( ٣١ - ١٤ ) قبل الميلاد ، ولقد أقام الرومان حامية في ميناء لوبيكة كومة لحماية السفن .

وعلى الأطراف الجنوبية كانت المنطقة تعاصر دولة هامة في هذه الفترة هي دولة كندة وعاصمتها قرية ، التي وصفها الدكتور الأنصاري بقوله : ( ان أهمية قرية تنحصر أولاً في موقعها كحلق زجاجة تسيطر على الطريق التجاري بحيث لا تستطيع الفواقل أن تسير دون المرور بها ، ثانياً أنها كانت عاصمة لدولة لها دور في تاريخ الجزيرة العربية لمدة تربو على خمسة قرون هي دولة كندة (الأنصاري - ١٣٧٧ هـ - ص ٧٧) .

وتضيف المصادر أن التجارة لعبت دوراً هاماً في هذه المملكة بما في ذلك تجارة المعادن كالذهب ، والفضة ، والنحاس ، والحديد ، وعلى الرغم من أنه ليس لدينا الدليل على الكمية التي تستخرج من المعادن من المناجم في المنطقة الغربية كمناجم مهد الذهب وتربة وشجنة ، إلا أن وجودها في هذه الفترة معاصرة لهذه الدولة ، ووجود طريق تجاري بين المنطقة الغربية ، وبين دولة كندة ، يشجع على الاعتقاد بوجود نوع من التبادل التجاري في هذه المعادن ، كما لا يستبعد أن تكون منطقة الطائف قد لعبت دوراً كذلك في تجارة الغلال مع الشمال والجنوب .

ب - الفترة الإسلامية :-

يمكن تقسيم المصادر التي يعتمد عليها عادة في دراسة هذه الفترة وتصنيفها

الى الآتي :-

١ - المصادر الكتابية وتشمل :-

- أ - القرآن الكريم .
- ب - كتب التفسير .
- ج - كتب الحديث .
- د - ما أورده المؤرخون المملعون .

٢ - الآثار الثابتة وتشمل :-

- أ - المساجد .
- ب - السدود .
- ج - العيون .
- د - المناجم .
- هـ - الطرق .
- و - القلاع والحصون .
- ز - البرك المائية والآبار .
- ح - منشآت عمرانية .
- ط - بقايا موانئ .
- ي - الروابط والخنادق .

٣ - الآثار المنقولة :-

أو النحف الإسلامية التي يوجد البعض منها مرتبطاً بالآثار الثابتة ولكن أغلبها قد حرك ونقل من مكانه الأصلي وأصبحت تعامل كتحف فنية تفتنى وهذه تشمل :-

- أ - الأواني الفخارية والخزفية .
- ب - الزجاج .
- ج - المسكوكات .
- د - التحف المعدنية .
- هـ - السجاد والهنط .
- و - الأعمال الخشبية من الأبواب ونوافذ وغيرها .
- ز - المخطوطات .
- ح - التحف العاجية .
- ط - المجوهرات والطلا .
- ي - قطع السلاح .

وبينما نجد أن الآثار تفيد في حد ذاتها في التصنيف التاريخي أو بمساعدة ما يوجد عليها من آثار منقولة ، أو ما يجيء من المصادر الكتابية ، أو أبعد من ذلك إذ يمكن استعمال الكربون المشع ( ١٤ ) في اعطاء تاريخ محدد إذا تم لنا وجود مواد عضوية مرتبطة بهذه الآثار وبعيدة عن التلوث ، نجد على النقيض من ذلك أن القطع المنقولة لا يمكن تأريخها باحدى الطرق المتقدمة فهي تشبه في ذلك القطع الحجرية التي تجمع من على السطح والذي يشار إليها باسم ( SURFACE ) ( COLLECTION ) كما تقدم ، والطريقة التي تفيد في دراستها هي طريقة التوعية ( TYPOLOGY ) وهذه التوعية تمثلها هنا الفنون الإسلامية المختلفة التي كانت سائدة في بعض البلاد الإسلامية في فترات زمنية محددة .

فالطلاء أو التزجيج أو الرسم تحت الدهان يفيد في تصنيف الأواني الفخارية والخزفية ، كما يفيد التكتيف بالنحاس والفضة والذهب في تصنيف التحف المعدنية كما يفيد التذهيب ونوع الخط من كوفي ونسخي وثلاث وديواني في تصنيف المخطوطات إن كانت خالية من ذكر تاريخ ، وكذلك يفيد نوع النحت على الجص أو الحجر والحفر على الخشب والعاج والعظم في هذا المضمار ، ويستثنى من هذه المجموعة المسكوكات التي يكون فيها اسم العامل أو الحاكم والتاريخ مقرأ ، وعندما تتوفر كل المعطيات السابقة الذكر يمكن للمباحث تصنيف المواقع الإسلامية



ووضعها في ترتيب زمني تسلسلي ، ويمكنه كذلك ارجاع الكثير من الآثار الاسلامية المنقولة - ان وجدت - بعيدة عن مواقعها الأولية من ارجاعها الى العصر أو الفترة التي تنتمي اليها ، وتزداد القاعدة التي نقف عليها صلابة عند محاولة تصنيف الحضارات خلال هذه الفترة أكثر مما كان عليه الحال مع الفترات السابقة وهذه الصلابة تمثلها التسميات الثابتة والمعروفة تاريخيا من حيث أننا نعلم متى ظهر الاسلام ؟ وكم سنة حكم الخلفاء الراشدين ؟ وفي أي سنة قامت الدولة الأموية ؟ وكم سنة استمر حكمها ؟ وما هي القوة التي أعلبتها في المنطقة الاسلامية ؟ ومنى جاء العثمانيون ؟ ... وهكذا .

ولكن ليس هذا هو كل ما يحتاج اليه تصنيف الحضارات في المنطقة الغربية ، فما هذه الا أطر ثابتة ، وتبقى محاولة رسم الصورة بداخلها حتى تكتمل اللوحة ، ومن هنا تنشأ الصعوبات ، فالفترة طويلة ، وتعتمد الى حوالي اثني عشر قرنا ، والمواقع الأثرية على الرغم من أنها كثيرة ومنشرة ، الا أنها فقيرة نسبيا في المخلفات الأثرية التي تفيد في هذا الشأن ، وعلى امتداد هذه الفترة الطويلة ليست لدينا الا النزر اليسير من الأتلة الدامغة التي تعيننا في التصنيف التسلسلي ، فهناك كتابات كوفية على بعض السدود يعتقد أنها تعود الى هذه الفترة ، كالنص الكوفي الصريح حول سد سيمس بمنطقة الطائف والذي يرجع بناء السد الى عام ( ٨٥ هـ / ٦٧٧ م ) مما يمكننا القول بكل ثقة أن هذا السد قد بنى في العهد الأموي ، وهناك بعض المنشآت في منطقة مهد الذهب يرجع كربون ( ١٤ ) تاريخها الى القرن الحادي عشر الميلادي ، هذا بالإضافة الى التبتة المختصرة التي أوردتها بعض المؤرخين المسلمين مثل الكلبي ، وياقوت الحموي ، والمقديسي ، وابن الجاور النمشي ، وابن جبير وغيرهم من المؤلفين اللاحقين عن موانئ المنطقة الغربية ، وتأتي بعد ذلك مجموعة من المواقع الأثرية أمكنت الكتابات الكوفية ذات انطراز الاموي والفخار الاموي المميز ذي اللون الاخضر بأن تصنف تحت العصر الأموي .

ورغم الاعتقاد السائد أن استخراج الذهب من مناجم المملكة التي تقع في المنطقة الممتدة ما بين النواصي والطائف قد بدأ بصورة منتظمة في عهد الأمويين

إلا أنه لا توجد الدلائل الأثرية القوية التي تؤيد ذلك ، والمعجم الذي صنفا ضمن هذه الفترة ( معجم غرابية ) أنظر الجدول رقم (٢) ص (١٣٢) ، ثم ذلك لأن الفخار الذي وجد فيه يشبه الفخار الأموي ، بالإضافة الى وجود كتابة كوفية أموية النمط ، ولأنه لم يظهر في المنطقة سوى النزر اليسير من الفخار العباسي اللامع ذي اللون الأزرق الفيروزي (الكوبلت) ، ونجد ان العصر العباسي هو الذي حظى بعدد أكبر من مناجم الذهب .

ولقد تميزت آثار العصر الأموي في المنطقة الغربية ببناء الممدود التي كانت تستخدم بصورة أساسية لحفظ الماء ، ولقد كان نصيب منطقة الطائف وحدها أكثر من خمسة عشر سدا وهذا أمر يدعو للتساؤل ، هل حدث تجمع بشري كبير في هذه المناطق مما استدعى الاحتياط لحفظ الماء ؟ أم حدث بعض التغيرات الهيدرولوجية في المناطق المجاورة مما جعل الاحتياط واجبا لكثرة أو قلة الماء ؟ أم كانت هذه مناطق أمواق تتجمع فيها الكثير من الجمال ، والمواشي ، والأغنام التي تعتمد في سقيها على هذه المياه ؟ أم هو استحداث نظام للري أكثر ضمانا لتطوير الحدائق التي تعتمد على المخزون من الماء ؟ ، كلها أسئلة لا تستطيع أن تقطع فيها برأى حازم .

وننتقل الى العصر العباسي مستعينين بالأدلة التي ساعدت في تحديد المواقع الأموية ، فتلذ انمواقع التي تتميز باحتوائها على بقايا فخار أزرق ، أو أسود لامع سهل أمر نمينها الى هذا العصر ، أو تلك المنشآت التي يؤرخها كربون (١٤) بالقرن الحادي عشر ، لا بد وأنها تكون تابعة لهذا العصر عند مقارنة هذا التاريخ بجدول تسلسل الحضارات رقم (٢) ص (١٣٢) ، ثم هذا هو المؤرخ الاسلامي المعديسي يؤكد بما كتبه في عام ٩٨٥ هـ ، أن موانئ البحر الأحمر لم تنته بنهاية عصر الرومان ، وأن هناك حركة تجارية نشطة تجري في كل من جده والجار ، وربما تكون هذه الحركة التجارية امتدت دون انقطاع طوال هذه الحقبة .

ثم أن هناك مناجم الذهب التي كان العباسيون يستغلونها في المنطقة الغربية في منطقة الطائف والتي تضم الكثير من المناجم من أشهرها مناجم مهد الذهب والتي

لا زالت تستخدم في استخراج الذهب ، وما اتجهت الحكومة السعودية الى استغلال هذه المناجم ألا هو ربط بين التراث والحاضر ماديا ومعنويا ، وهو أكبر برهان على استمرارية الحضارة .

ومن أهم آثار العصر العباسي في المملكة العربية السعودية ، وفي المنطقة الغربية بالذات ، آثار درب زبيدة ، ويعتقد أن هذا الطريق كان مستعملاً في فترة ما قبل الإسلام ، ولكن أدخل عليه العباسيون الكثير من التحسينات ، وخاصة السيدة زبيدة زوجة الخليفة هارون الرشيد ( ١٧٠ - ١٩٢ هـ / ٧٨٦ - ٨٠٩ م ) والتي ارتبط هذا الطريق باسمها ، ولقد أقيمت على طول هذا الطريق المحطات التي زودت برك الماء ، والأجار ، والاستراحات وبعض الاستحكامات العسكرية ، وهناك حوالي ( ٨٧ ) محطة تقع على هذا الطريق الذي يمتد من الكوفة وحتى مكة المكرمة وتوجد من هذه المحطات حوالي ( ٣٤ ) محطة وموقع داخل حدود المنطقة الغربية ولقد قامت الإدارة العامة للآثار والمناحف ولا زالت بمجهود مقدر في استكشاف وصيانة هذه المحطات الأثرية ، أما العصر الذي ساد فيه الأتراك العثمانيون فلقد ترك بصماته على الكثير من المواقع الأثرية في المنطقة الغربية وخاصة على المرتفعات الجنوبية منها ، ولقد تميزت هذه الفترة بالآثار العسكرية من فلاع وحصون وأبراج ، وليس ذلك بأمر مستغرب على دولة قامت بنيتها الأساسية على قوة عسكرية كجيش الانكشارية مثلا ، هذا الى جانب الكثير من المستوطنات التي وجدت بداخلها الأواني الفخارية التركية المميزة ذات الزخارف الرائعة وهناك الكثير من مواقع هذه الفترة والتي لا نحوي على أي مواد أثرية وربما تعود للفترة الإسلامية المتأخرة التي تعرف أحيانا بعصر السلاجقة الأتراك ، ونارة بعصر الدولة العباسية الثانية ، لذلك جاء التقسيم التسلسلي متضمنًا للفترتين معا ، أي الفترة الإسلامية المتأخرة ، وفترة الأمبراطورية العثمانية ( ١٤٥٣ - ١٩١٨ م ) ، ورأينا أن نقف عند عام ( ١١٥٨ هـ - ١٧٤٥ م ) ، أي بداية الدولة السعودية الأولى حيث يعتبر هذا التاريخ نقطة البداية لتاريخ الأسرة السعودية .

## الفصل الثاني

### العصور الحجرية والمنطقة الغربية

تتفق تقسيمات مراحل العصور الحجرية المختلفة في المملكة العربية السعودية مع مثيلاتها المعروفة في المنطقة ، وفي أجزاء أخرى من أفريقيا وآسيا مع بعض التفاوت في الحقب الزمنية ، والتقسيمات الفرعية ، واختلاف المسميات الحضارية من مكان الى مكان آخر .

وأقدم حضارة عرفها الانسان على وجه البسيطة تعود الى العصر الحجري القديم أو المبكر الذي يعرف عادة باسم ( PALAEO LITHIC ) أو ( OLDSTONE ) ( A.G.F. ) ولقد اكتسبت هذه الحضارة التسمية من الأثرات الحجرية القديمة التي كانت سائدة في تلك الحقبة من الزمن ، ولقد اتفق علماء الآثار على تقسيم هذه الحقبة الى ثلاثة أقسام رئيسية هي :-

- |                      |                                     |
|----------------------|-------------------------------------|
| LOWER PALAEO LITHIC  | ١ - العصر الحجري القديم / المبكر .  |
| MIDDLE PALAEO LITHIC | ٢ - العصر الحجري القديم / الأوسط .  |
| UPPER PALAEO LITHIC  | ٣ - العصر الحجري القديم / المتأخر . |

#### ١ - العصر الحجري القديم / المبكر :-

لقد تميز الجزء المبكر من العصر الحجري القديم بنوعين من الحضارات هما:

- أ - حضارة الأوليوان .
- ب - الحضارة الأشولية .

وعرفت حضارة الأولدوان أيضا باسم حضارة الحصى (PEBBLE CULTURE) وتميزت هذه الحضارة كما يتضح من التسمية أن أدواتها من الحصى الملساء التي تكون في حجم قبضة اليد والتي اكتسبت شكلا مستديراً أو قريبا من المستدير من أثر جريان الماء والتدحرج ، وينزع من الحصى قليل من الرفائيق لتحويله الى أداة ، وهذه الأدوات تعتبر أقدم وأكثر الأدوات الحجرية بدائية عرفها الانسان القديم ، وهي تعود الى حوالي مليوني سنة أو أكثر ، ووجدت في شرق أفريقيا في كل من أخنود أولدفاي ، وحول بحيرة تركانا في كينيا ، وكادب في الحبشة ، وجنوب أفريقيا ، وشمال أفريقيا ، هذا بالإضافة الى بعض المواقع القليلة في جنوب شرق آسيا في جاورا وبورما والصين ، وفي بعض الأماكن في آسيا كموقع العبيدية المشهور على وادي البحر الميت ، وفي شمال سوريا ويران ، وتفرع هذه الحضارة الى ثلاثة أقسام فرعية هي :

- ١ - الأولدوان المتطور (ب) .
- ٢ - الأولدوان المتطور (أ) .
- ٣ - الأولدوان .

ولقد أطلق كذلك على هذه الحضارة ( PRE ACHULIAN ) من حيث أنها الحضارة السابقة للحضارة الأشولية ، ومواقع هذه الحضارة قليلة بصفة عامة في المملكة العربية السعودية ، واكتشف منها حتى الآن موقع في شمال حائل (٢٠١ - ٤٩) ، وموقع على فرع صغير من وادي نجران يسمى (شعيب حضة) وموقع آخر في وادي نثليث ، ولقد اكتشف فريق من الادارة العامة للآثار مؤخراً موقعا هاما يعود الى هذه الفترة وبالتحديد الى فترة الأولدوان المتطور (ب) في منطقة الشويحية قرب سكاكا ، وقد جمع من المواقع ما يربو على (١٥٠٠) أداة حجرية تنطبق عليها أوصاف الأدوات الحجرية التي عرفت في أماكن أخرى من العالم تعود الى هذه الفترة تقريبا ، وخاصة موقع العبيدية في فلسطين ، وموقع كادب في أثيوبيا ، ويعتبر موقع العبيدية من أقدم المواقع المكتشفة - حتى الآن - في المملكة العربية السعودية ، اذ يقدر عمرها التقريبي بحوالي (١٣) مليون سنة قبل الميلاد تقريبا ، أما المنطقة الغربية فلم تكتشف بها هذه الحضارة حتى الآن ، وهذا لا ينفي

احتمال وجود مواقع بها ، وبأجزاء أخرى من المملكة مطمورة في باطن الأرض ربما تجد طريقها الى الاكتشاف مستقبلاً ، وعند مقارنة هذه الحضارة بالفترات الجيولوجية نجد أنها تعود الى بداية فترة البلايستوسين الوسطى .

أما الحضارة الثانية التي نميز بها العصر الحجري القديم / المبكر فهي الحضارة الأشولية ( ACHULIAN CULTURE ) وتعرف أحيانا باسم حضارة الغوريس الحجرية ، والنسبية مشتقة من سنت أشول بشمال فرنسا وهي تعود الى الفترة بين البلايستوسين الوسطى ، وبداية فترة البلايستوسين المتأخر .

ولقد عرفت هذه الحضارة في مواقع كثيرة من العالم ، أما أقدم هذه المواقع فوجدت في كل من سهول أومو بالحيشة ، وأخنود أولدفاى ببنزانيا وجنوب أفريقيا ، كما وجدت هذه المواقع في عدة أماكن أخرى في جنوب غرب آسيا حتى الهند ، وفي منطقة الشرق الأوسط كالعبيدية مثلا ، وفي أوروبا في كل من هاينلبرج بألمانيا الغربية ، وينت أشول بفرنسا ، وسوانسكومبي بإنجلترا ، وفي شمال أفريقيا في كل من المغرب ، والجزائر ، وتونس ، وفي وادي النيل في العباسية ، وبعض الواحات في مصر ، وفي خور أبي عنجة وأبي حجار ، وأرقين بالسودان .

وبالنسبة للمملكة العربية السعودية ، فقد وجدت هذه الحضارة في مواقع عدة في كل من مناطق المملكة ، على الوديان ، وسفوح الجبال وعلى الرغم من أن هذه الأماكن التي تضم المواقع قاحلة وجافة الآن إلا أن الدلائل تشير الى أنها كانت مخصرة ووفرة المياه أبان الفترة الأشولية ، ولقد عرف عن انسان هذا العصر أنه كان يعيش دائما قريبا من منابع الماء ومنابت العشب ، وسكن الانسان القديم في مثل هذه المواقع أمر تحتمه الظروف ، فهو يعيش على صيد الحيوانات ، وجمع الثمار في هذه المرحلة ، والماء ضروري للحيوان والنبات ، وفوق ذلك لم يكن في استطاعة الانسان في ذلك الوقت تخزين الماء بكميات كافية في حالة المسكن بعيدا عن مصادره ، فالفخار الذي يستخدم لهذا الغرض لم يتم اكتشافه بعد ، ويضاف الى ذلك أن الانسان في جزء كبير من هذا العصر كان يأكل اللحم غير مطبوخ ، لذلك فهو في حاجة دائمة لكي يروى ظمأه المستمر النابع عن أكل هذا النوع من الغذاء

ولعل من أهم المواقع الأثولوجية في المملكة العربية السعودية ، هي المواقع التي اكتشفت في منطقة الدوادمي بالمنطقة الوسطى ، حيث جمعت الآلاف من القطع الحجرية بطريقة علمية محكمة بغية دراستها وتحليلها عن طريق الكمبيوتر وتوجد مواقع هذه الحضارة الأثولوجية في كل من مرتفعات عسير ، وساحل البحر الأحمر ، ووادي فاطمة ، والليث ، وبدر ، وحنين ، وشمال مكة ، وحرّة شما ، وتختلف هذه المواقع في الأهمية من حيث صغر وكبر المساحة ، وقلة وكثرة الأدوات الحجرية وتنوعها .

فمن هذه المواقع الهامة ، موقع يعرف باسم ( جبل الغامدية ) بمنطقة الحمم بحرة شما ، يقع على هضبة من حجر البازلت البركاني ، ويطل على السهل الساحلي بالقرب من الليث ، وعلى الرغم من أن القطع الحجرية التي وجدت لم تكن كثيرة ، إلا أنها تميزت بكبر الحجم ، وبغشاء كثيف من العنق ( الباتينا ) مما يدل على قدم الموقع ، وموقع أثولوجي آخر عثر عليه في شمال شرق بدر حنين ويضم هذا الموقع أدوات حجرية مختلفة يعود جزء منها للحضارة الأثولوجية ، وهذه مصنوعة من حجر البازلت ومغطاه بطبقة سميكة من غشاء العنق ( الباتينا ) ، وهناك أدوات حجرية أخرى مصنوعة كذلك من حجر البازلت وعليها طبقة خفيفة من غشاء العنق ، وهذه تنتمي إلى فترات لاحقة كما وجد في الموقع أدوات مصنوعة من حجر الريبوليت عليها أيضا طبقة خفيفة من غشاء العنق ، ويعتقد أنها تعود إلى فترة ما بعد العصر الحجري الحديث .

وعثر في عام ١٤٠١ هـ / ١٩٨١ م ، على موقع في وادي فاطمة تبلغ مساحته حوالي ( ٤٠٠ ) متر مربع وجد به أدوات متنوعة مصنوعة من حجر الأنديسايت وعليها غطاء سميكة من غشاء العنق ، ولم يكن بين هذه الأدوات فؤوس حجرية ، أو سواطير ، والتي تعتبر من الأدوات المميزة للحضارة الأثولوجية ، ولقد تكررت هذه الظاهرة في عدة مواقع اكتشفت حديثا في وادي فاطمة ، ووادي فاطمة غني بالمواقع الأثولوجية ، ولقد جرى مؤخرا في عام ( ١٤٠٦ هـ ) مسح بعض الأجزاء من وادي فاطمة بغية حصر مواقع العصور الحجرية في المنطقة ، ونم أولا مسح الأجزاء القريبة من مدينة بحرة الجديدة والتي تقع على الجانب الشمالي للوادي

تقريبا ، وهي منطقة تتميز بتركيب جيولوجي معقد وصخور رسوبية تتشكل منها معظم الجبال الشاهقة التي تكثر في هذه المنطقة ، وتم اكتشاف أربعة مواقع ، ثلاثة منها موسنبرية ، والرابع آشولي ، هذا إلى جانب وجود بعض الأدوات الحجرية التي تعود غالبا إلى ما بعد العصر الحجري .

انتقل الفريق بعد ذلك إلى المنطقة حول نهاية وادي فاطمة عند اتصاله بالبحر الأحمر في المنطقة التي لا تبعد كثيرا عن مدينة جدة من الناحية الجنوبية الشرقية وقرب قرية خمرة ، وقد تم اختيار هذه المنطقة لأن الظواهر الجيولوجية ، والجيومورفولوجية ، تدل على ملانمة المنطقة للاستقرار قديما من حيث وفرة الماء ووجود الأماكن المرتفعة التي تتخذ ملاذا عند الخطر ، وتوفر أنواعا جيدة من الصخور صالحة لصنع الأدوات الحجرية ، مثل صخور الأنديسايت بأنواعه المختلفة والجرانيت ، والحجر الأخضر ، والصخور النارية مثل البازلت والأفيس ، وتركزت أعمال المسح في منطقة تبلغ مساحتها حوالي (١٠٠) كيلو متر مربع ، تكثر فيها الجبال والأودية والشعاب ، وتطل على وادي فاطمة مباشرة من عدة جوانب وعثر على واحد وثلاثين موقعا حجريا في هذا الجانب الشمالي ، أو الضفة الشمالية للوادي ، وبالقاء نظرة على الجدول (٣) ص (١٣٣) الذي يبين نوعية المواقع وأنواع الأدوات الحجرية وعددها في كل موقع ، يبين لنا أن عشرة مواقع من جملة المواقع التي اكتشفت في هذا الجانب من الوادي (٣١ موقعا) هي مواقع آشولية صرفة بحيث عكست كل أدواتها الصفات الأشولية وضمت القووس البدوية ، والسواطير ، والمقارم ، والكواشط والأدوات ثنائية الوجه ، والرفائق ، وفي بقية المواقع (٢١ موقعا) فإن عدد الأدوات الأشولية (١٣٨٦) قطعة ، وتشكل نسبة (٧٨٪) من جملة الأدوات التي عثر عليها (١٧٦٣) مما يجعلها آشولية في الغالب إذ أن من جملة الـ (٢١) موقعا ، موقع واحد فقط هو الموقع رقم (٢١٠) - (٣٦٨) يخلو من الأدوات الأشولية ، أنظر الجدول رقم (٤) ص (١٣٤) ، ولقد كسا غشاء العتق الأسود الداكن معظم هذه الأدوات من جراء ما لحق بها من أثر الورنيش ( VARNISH ) الصحراوي ، وهذا ينطبق بوجه خاص على الأدوات الأشولية ، بينما تختلف درجة كثافة هذا الغشاء بالنسبة للأدوات التي تعود إلى ما بعد العصر الحجري القديم ، أو ما بعد العصر الحجري الحديث ، وفي هذه الحالة



تفاوت فيها بين التون البني الداكن والبني والبرتقالي الداكن الى البرتقالي الفاتح ، وفي مرات كثيرة حائت صلابة السطح الصخري نون اجراء مجسات الى عمق معقول لمعرفة مدى تراكمية الموقع اذ ان كل هذه المواقع سطحية ، وكل الأدوات جمعت من السطح . وفي بعض المواقع التي أجريت فيها مجسات لم يعثر على اى أدوات تحت السطح عدا في أكبر المواقع في منطقة الخمرة ، الموقع رقم (٢١٠-٣٥١) فلقد تم حفر مجسين ، وجدت بهما أدوات مختلفة بلغت (١٤٤) أداة في المجسين ، وتوالت الأدوات حتى عمق حوالي (٤٥) سم معا يدل على أن الموقع قد سكن لفترة طويلة هذا الى جانب ظهور تربة كلسية مما يدل على غزارة الماء في ذلك العصر ، ولقد أخذت عينة من هذه التربة بغصد الدراسة .

أما من الناحية الجغرافية ، فلقد تمركزت كل المواقع التي اكتشفت سواء في منطقة مدينة بحرة الجديدة ، أو وادي فاطمة ، بين خطي عرض (٢١٠ - ٢٢٢) شمالا ، وخطي طول (٣٩ - ٤٠) درجة شرقا ، ولقد تم كذلك اجراء مسح للجانب الجنوبي الموازي لهذا الجانب الشمالي لوادي فاطمة الذي ضم كل المواقع ، ولكن لم يتمكن الفريق من العثور الا على موقع واحد ، هو الموقع (٢١٠ - ٣٥٧) أشولوي النمط ، وصنعت أدواته من حجر الأفتيس الناري ، وربما يكون السبب في ندرة المواقع في هذا الجانب من الوادي هو افتقار المنطقة لتنوعية الصخور الصالحة لصنع الأدوات الحجرية ، فأغلب الصخور هنا من نوع الشيست ، وهو غير متماسك وسريع التفتت مما يصعب التحكم فيه . وبيانت حقيقة أخرى من حيث أن معظم المواقع المكتشفة تقع على مشارف وادي فاطمة ، بينما نقل كلما توغلنا لتداخل ، وتركز المواقع على سفوح الجبال المطلة على أودية فرعية تصب في وادي فاطمة ، وهي أودية كبيرة نسبيا مثل وادي أبو جعالة الذي يقع عليه الموقع الهام (٢١٠ - ٣٥١) الى جانب عدة مواقع أخرى ، ونقل المواقع كذلك في الأودية الضيقة التي تكون في الغالب على شكل (٧) .

والى جانب الأدوات الحجرية يلاحظ كذلك وفي كل المواقع تقريبا ظاهرة الأكوام الحجرية التي تحوى في بعض الحالات أدوات حجرية، وفي حالات أخرى حجارة عادية ، ويبدو في بعض المواقع كأنها قد وضعت على خطوط مستقيمة ،

ولقد كانت هذه الظاهرة محيرة في ذاتها ، إذ أنها وجدت في كل المواقع ليس فقط في وادي فاطمة ، بل في منطقة بريمان ، وأم حيلين حول جده ، وكل الاحتمالات تشير على أنها من عمل الإنسان ، ولكن هذا لا ينفي احتمال تكوينها بفعل جريان الماء ، ويبدو أن الاحتمال الأول هو الأقوى خاصة وأن هذه الظاهرة عرفت في كثير من المواقع التي تعود إلى هذه الفترة في أفريقيا ، ولقد فسرت هذه الظاهرة أستاذنا إلى أقوى الاحتمالات وهو أن الإنسان الأول كان يستفيد من جميع هذه الأحجار لاستخدامها عند الضرورة ضد الحيوانات المفترسة أو غيرها من الحيوانات التي تهاجم ما يحتفظ به من غذاء خاصة أثناء الليل ، وهناك احتمال آخر هو أن الإنسان استفاد من هذه الأكوام الحجرية لاستخدامها كتواعد لتثبيت البيوت وسط المستنقعات والأرغال ، أو لربما استعملت لتثبيت حاجز يكون مانعا للرياح ولربما اقتبس الإنسان طريقة الدفاع عن النفس بقذف هذه الحجارة عن الشامبانزي الذي عرف عنه قذف العصي والحجارة ضد النمر (CLARK 1970) . وكما هو معلوم مما تقدم ذكره في الفصل الأول ، فإن الإنسان الأشولي (HOMO ERECTUS) قد اكتشف النار في أماكن أخرى من العالم ، وبدأ يستفيد من هذا الاكتشاف الجنيذ الذي سهل له طرد الحيوانات المفترسة القابعة في أركان الكهوف المظلمة ، ومن ثم استغلت هذه الكهوف بغرض السكن ، إلا أنه لم يعثر في كل هذه المنطقة التي وضعت المواقع الحجرية على كهوف تدل على أنها استخدمت من قبل الإنسان في السكن ، وهذا أمر يثير التساؤل : إلى أي مدى كان الإنسان قديما يستفيد من هذه الأكوام الحجرية كتثبيت لدعائم سكن يقيه الشر حينما يداهمه الخطر ويحتمي به ؟ .

### الأدوات الحجرية :

وإذا اتجهنا إلى تصنيف الأدوات التي جمعت من مواقع وادي فاطمة نجد أن أغلب الدلائل ترجعها إلى العصر الأشولي الأوسط ، وهو الذي يغطي الفترة من حوالي (٢٥٠,٠٠٠) قبل الميلاد ، إلى (١٠٠,٠٠٠) قبل الميلاد تقريبا ، وهذا لا ينفي وجود بعض الملامح التي عرف بها العصر الأشولي القديم الذي يعود إلى قرابة المليون سنة قبل الميلاد ، والتي تتمثل في وجود بعض الأدوات ذات الوجه الواحد

( UNI FACIAL ) وخاصة المعاول الى جانب بعض الأدوات بدائية الصنع (CRUDE) ، ولكن هذه تعتبر أقلية بالنسبة ليقية الأدوات التي تنطبق عليها أوصاف أدوات العصر الأشولي الأوسط ، من ذلك وجود العديد من الكواشط الصغيرة وبعض المسكاكين والأدوات ثنائية الوجه ، وعلى الرغم من قلة الفلورس اليدوية فإنها كثيرة التشذيب ومستقيمة الأطراف على النقيض من فلورس العصر الأشولي الأول التي عرفت بأنها غير منتظمة الحواف ، وغير مستقيمة ، وقليلة التشذيب ، وتميل الأدوات الى صغر الحجم نسبيا مع مقارنتها أدوات العصر الأشولي القديم وهي بصفة عامة أقل بدائية في صنعها ، وبالنسبة الى الرفائيق التي تشكل عصبه الأدوات الحجرية في العصر الأشولي بصفة عامة ، وفي منطقة وادي فاطمة بصفة خاصة ، إذ أنها تمثل أكثر من ( ٥٠٪ ) من مجموع الأدوات ( الرفائيق المستخدمة ، والرفائيق غير المشحوذة ) نجدها تعكس من الناحية التقنية الطريقة المعروفة في عملية استخراجها في العصرين الأشولي القديم والأشولي الأوسط ، وهذه الطريقة هي استخراج الرفائيق عن طريق الطرق ( PERCUSSION ( FLAKING وتنم بعدة طرق :-

١ - امسك نواة الحجر المراد استخراج رقيقة أو رفائيق منها ، وطرقها بقطعة أخرى مستديرة في الغالب تعرف بالمطرقة ، ومن ذلك جاءت تسميتها (تقنية المطرقة الحجرية ( MAMMERSTONE TECHNIQUE ) وهذه هي أولى الطرق التي استخدمها الإنسان القديم في العصر الأشولي القديم ، واستمرت هذه الطريقة كذلك أثناء العصر الأشولي الأوسط وتم تخفف نهائيا حتى أثناء العصر الأشولي المتأخر عندما تغيرت المطرقة الحجرية الصلبة بمطرقة أرق من العظم أو الخشب أو القرن أو الحجر للحصول على تشذيب أرق وعرفت هذه الطريقة باسم ( تقنية الطرق الأسطوانية ) ( CYLINDER ( HAMMER ) .

٢ - طريقة ثانية تتمثل في ضرب نواة الحجر بقطعة حجرية كبيرة تشبه سندان الحديد ( ANVIL ) ومن ثم سميت بذلك ( تقنية السندان ) ( ANVIL ( TECHNIQUE . ونفذ استخدمت هذه الطريقة كذلك أثناء العصر الأشولي

القديم للتمكن من استخراج رقائق كبيرة لتحويلها الى قووس يدوية ،  
وسواطير ، وجاءت بعد الطريقة الأولى ، وليس من السهل تحديد أي نوع  
من الطرق أستخدم في رقيقة معينة ، وعلى الرغم من ذلك هناك بعض  
الطواهر التي تساعد نسبيا في التفريق بين أنواع الطرق المستخدمة ،  
فطريقة المسندانة تترك غالبا دائرة منفرجة فيما بين مكان الضربة  
( STRIKING PLATFORM ) وبقيّة سطح الرقيقة ، بالإضافة الى أن الشكل  
البصلي ( BULB PERCUSSION ) الناتج عن الضربة يكون كبيرا ويشبه  
المخروطي ، وذلك من جراء قوة الضربة ، وتكون الرقيقة المستخدمة نفسها  
كبيرة وغليظة وهذا ينطبق بدرجة أقل على طريقة المطرقة الحجرية .  
وتكثر مثل هذه الرقائق بدرجة كثيرة في وادي فاطمة . وهناك أيضا القليل  
من الرقائق الصغيرة والرقيقة وطويلة الشكل ، وفي هذه الأنواع تستخدم  
الدائرة المنفرجة ويكون الشكل أقل ظهورا ولا يتركز في موضع واحد  
ولكنه يكون موزعا على جزء أكبر من السطح ، ومعروف أن مثل هذه  
الرقائق يمكن الحصول عليها عن طريق ( تقنية الضغط ) ( ORESSURE )  
( TECHNIQUE التي استخدمت في الحضارات اللاجئة بطريقة أعمق في  
صناعة الخناجر ، والأسهم ، وقووس الرماح عن طريق استخدام قطعة من  
العظم أو الخشب أو الحجر في الضغط ، وكذلك هناك احتمال أيضا أنها  
تكون نتاج ( تقنية المطرقة الحجرية ) التي تقدم الحديث عنها ، وذلك عندما  
تقع الضربة على جزء ناتئ أو بارز قليلا في مكان قاعدة الضرب ، وتتفق  
الناحية الفنية كذلك مع الناحية النوعية ( TYPOLOGY ) في ارجاع هذه  
الأنوات التي نحن بصددنا الى العصر الأشولي الأوسط فيلاحظ بوضوح  
غياب ( تقنية الطرق الأسطوانية الناعم ) الذي يعتبر الخطوة الفاصلة بين  
العصر الأشولي الأوسط ، والعصر الأشولي المتأخر ( BIBERSON 1967 ) .  
هي الطريقة التي استخدمت لشفط رقائق صغيرة من حول الأداة الحجرية  
بغرض الحصول على سطح مستو عن طريق إزالة رقائق رقيقة وطويلة ،  
وكان نتائج ذلك الحصول على أنوات أكثر تشديدا ودقة واتقانا ، عكست  
المجهود ودقة العمل اللذين بذلا في سبيل تحقيق ذلك .

ويذكر ليكي ( LEAKEY 1976 ) أن من الخصائص التقنية التي تفرق بين الحضارة الأثولية ، وحضارة الأولدوان ، هي مقدرة الأثوليين على الحصول على رقائق كبيرة من الأحجار ، وهو الشيء الذي لم يقدر عليه الأولدوانيون ، ولقد أمكنت هذه الطريقة انسان العصر الأثولي من الحصول على رقائق كبيرة من الحجارة الكبيرة والألواح الحجرية وحول هذه الرقائق الى صناعة أدوات قاطعة كبيرة تمثلت في الفؤوس اليدوية والسواطير والكواشط الكبيرة ، وكذلك الأدوات ثنائية الوجه ، ويعتبر هذا الانجاز خطوة هامة في التطور الانساني في سبيل التحكم في المواد الخام المتاحة له ، فبينما كانت الأدوات أثناء فترة الحضارة الأولدوانية تصنع من نوايات الحجارة الصماء التي تكون في حجم راحة اليد غالبا بشطف رقيقة أو رقائق قليلة في موضع أو موضعين بطريقة عشوائية ، استطاع الانسان الأثولي الاستفادة من الحجارة الكبيرة والألواح باستخراج رقائق كبيرة حولت الى فؤوس وسواطير وكواشط وأدوات ثنائية الوجه ، وذلك لصعوبة تحويل هذه الحجارة والألواح الى أدوات في ذاتها كما هو الحال مع نوى الأحجار الصغيرة . وهذا العائق هو الذي دعا الى اكتشاف طريقة يستطيع بها الاستفادة من هذه الأحجار الكبيرة ، ولم يتركها وشأنها كما فعل الذين من قبله لعجزهم عن الاستفادة منها ، لذلك يعتبر وجود الرقائق الكبيرة من أهم خصائص الحضارة الأثولية .

ولكن هذا لا يعني وجود أدوات مشتركة بين الحضارتين وخاصة بين الأثولية والأدوات المتطورة ، ومن هذه الأدوات المشتركة الكرات الحجرية (SPHEROIDS) والكواشط والمطارق (HAMMERSTONES) والأقراص الحجرية (DISCOIDS) والرقائق خفيفة الشكل ( LIGHT DUTY ) وقليل من الأدوات ثنائية الوجه ، وبعض الأدوات متعددة الأوجه . لذلك فإن الرقائق الكبيرة ، والأدوات ثنائية الوجه التي تصنع من مثل هذه الرقائق تلعب دورا كبيرا في تحديد نوعية المواقع ، وهذا هو ما حدث في خليج أولونوفاي عندما وجدت مواقع الحضارتين قرب بعضهما البعض ، فالمواقع التي تحتوي الأدوات الحجرية فيها على أكثر من ( ٤٠٪ ) من أدوات ثنائية الوجه من مجموع الأدوات اعتبرت أثولية وما دون ذلك اعتبرت أولدوان متطورة (ب) .

ولهذا التشابه في الأدوات فإن البعض يعتبر الأولدوان المتطور بنوعية (أ) و (ب) ما هو الا مرحلة انتقالية بين حضارة الأولدوان ، والحضارة الأشولية ، فحضارة أولدوان المتطورة (أ) تضم فقط نوعين من الأدوات الحجرية لاتوجد ان في حضارة الأولدوان وهما المثاقب (AWIS) والرفائق المشذبة (TRIMMED FLAKES) كذلك فان حضارة أولدوان المتطورة (ب) تحتوي نوعين من الأدوات الحجرية لاتوجدان في سابقتها الأولدوان المتطورة (أ) هما أدوات ثنائية حقيقية (D. DAVIS 1980) « DUTIL ESCAILLES »

والأدوات الحجرية التي جمعت من منطقة وادي فاطمة تمثل في مجموعتها تنوعا كبيرا من حيث النوعية ، فهي تضم حوالي عشرين نوعا من مختلف الأدوات التي تستعمل في شتى الأغراض ، كالقطع والكسر ، والطرق ، والكشط ، والشطف ، والتشذيب ، والتجريد ، والثقب ، والقرم... الخ ، وتتفاوت كل عينة تفاوتا كبيرا من حيث العدد مع غيرها ، فهي تتراوح ما بين الألف قطعة في حالة الرفائق مثلا ، الى القطعتين في حالة الأزميل ، والجدول رقم (٥) ص (١٢٥) يوضح الأدوات الحجرية ، ونوعيتها ، ونسبتها المئوية مقارنة بجملة الأدوات في محاولة لالقاء بعض الضوء على طبيعة هذه الأدوات ، وقد أعتمد الترتيب كما هو واضح على التدرج من الكثرة الى القلة .

ويلاحظ أن الرفائق ، والمكاشط ، والمقارم قد احتلت الصدارة ، اذ تعادل مجتمعة أكثر من (٦٩٧٪) من مجموع الأدوات ، وهذه النوعيات الثلاث موزعة على كل المواقع ، وليست محصورة في بعضها فقط ( أنظر الجدولين السابقين ٤١٣ ) . وهذا يدل على أن نوعية النشاط الذي كان يمارس في كل هذه المواقع هو نشاط متشابه ، وهذا الأمر يأتي موافقا مع تصنيف هذه المواقع بعصر أشولي واحد هو الأوسط ، ومما يسرعي الانتباه بصفة خاصة ، قلة الفؤوس اليدوية والسواطير إذ أنها مجتمعة تقل عن (٢٠٪) ، وسبب الغرابة في ذلك أن الفؤوس ، والسواطير تعتبران من أميز الأدوات الأشولية وتشكلان العمود الفقري في أدوات هذه الحضارة ، ولا يمكن أن نرجع هذه الندرة الى صعوبة صنع مثل هذه الأدوات ، فلقد عرفت بعض المواقع مثل (٢١٠ - ٣٥١) ، (٢١٠ - ٣٥٢) ، (٢١٠ - ٣٦٠)

عينات جيدة من هذه النوعيات ، ولربما يكون السبب وراء هذه الندرة هو أن هذه الأدوات وخاصة الفؤوس اليدوية لأنها ملفتة للنظر ، واضعين في الاعتبار أن كل الأدوات كما تقدم جمعت من على المسطح ، فهي عرضة كذلك للضياع بواسطة عوامل الطبيعة ، أو الانسان ، أو لربما استعان الانسان القديم بأدوات أخرى لها صفات متشابهة لهذه الأدوات في انجاز المهام التي تقوم بها الفؤوس ، والسواطير وتحتل الأدوات ثنائية الوجه مرتبة متقدمة في التسلسل ، وهذه ظاهرة تتفق مع سمات الأدوات الأشولية التي عرفت هذا النوع من الأدوات التي خلت منها الحضارة السابقة ( الأولدوان ) الا في حدود ضيقة .

وكذلك فإن ورود أدوات مثل المنقاش ، والمثقب ، والأزميل ، في نهاية القائمة يتفق كذلك مع سمات الأدوات الأشولية ، فهذه لم تكن من الأدوات الشائعة خلال هذا العصر في كثير من بقاع العالم وخاصة المنقاش (BURIN) الذي يعتبر مع الأنصال من أهم أدوات حضارات العصر الحجري القديم / المتأخر (UPPER PALAEOLITHIC) .

### طبيعة المواقع :-

تنقسم المواقع الحجرية عادة الى ثلاثة أنواع رئيسية :-

- ١ - أماكن للمعيشة . LIVING SITES
- ٢ - معسكر صيد مؤقت . CAMP SITE
- ٣ - مصنع للأدوات الحجرية . WORKSHOP

وهذا التقسيم يسهل التعرف عليه في حالة وجود مواقع مغلقة كما حدث في بعض الأماكن في كل من أفريقيا ، وأوروبا ، آسيا . وهي الحالة التي توجد بها الأدوات كما تركها أصحابها القدماء دون أن تبيت بها يد الانسان ، أو تحركها العوامل الطبيعية .

فالمواقع التي تضم أنواعا مختلفة من الأدوات التي تدل على النشاطات المختلفة التي يزاولها الإنسان عادة من أدوات كسر ، وقطع وحفر ، وكشط ... ألخ عينات وكميات كبيرة يسهل تسميتها بالأماكن المعيشية .

أما المواقع التي تتميز بأعداد كبيرة من نوى الأحجار والرفائق التي جانب كمية وفيرة من البقايا غير الصالحة (DEBRIS) ونقل فيها بصورة واضحة الأدوات الحجرية التي تؤخذ غالبا للأغراض السكنية ، أو أغراض الصيد ، مثل هذه المواقع نعرف بالمصانع ، ولا أظن أن أحدا يتبادر إلى ذهنه أنها مصانع بمفهوم عصرنا الحديث ، فمثل هذه التسميات لا بد من فهم مدلولها وفق زمن ومعطيات عصرها ، والأماكن التي تتميز غالبا بوجود أدوات كبيرة تستعمل في التكسير ، والتقطيع ، والنذبح مثل الفؤوس اليدوية والسواطير ، والرفائق الكبيرة ، التي جانب وجود بعض عظام الحيوانات فإنها تدل على معسكر للصيد .

ولقد أمكن في العصور الأشولية المتأخرة بعد اكتشاف النار من التأكد بصورة أوضح عن المواقع المعيشية حيث وجدت بقايا وآثار تدل على استعمال النار ، كالمواقد ، والفحم ، التي جانب عظام بعض الحيوانات الصغيرة ، ولكن في مواقع سطحية كمواقع منطقة وادي فاطمة هذه ، ليس من السهل النخول في مثل هذه التسميات الدقيقة ، فالمياه تجرف بعض الأدوات وتحركها إلى مسافات بعيدة ، بالإضافة إلى عدم وجود عظام للحيوانات . ورغم هذا فإن هناك ملامح لبعض المواقع السكنية ، مثلا الموقع رقم ( ٢١٠ - ٣٥١ ) ، أو لمواقع المصانع مثل الموقع رقم ( ٢١٠ - ٣٧٣ ) وربما كان مثل هذين الموقعين أماكن للسكن ، ولصنع بعض الأدوات الحجرية في آن واحد .

## ٢ - العصر الحجري القديم / الأوسط :-

هناك حضارة واحدة فقط تنتمي إلى هذه الحقبة ، وهي الحضارة المoustérienne (MOUSTERIAN) وهذه الحضارة لم تغط فترة طويلة كذلك التي غطتها الحضارة الأشولية ، فقد امتدت خلال فترة تتراوح ما بين ( ٧٥.٠٠٠ - ٣٠.٠٠٠ ) قبل



الميلاد ، وعلى الرغم من قصر المدّة التي استغرقتها نسبيا إلا أن الأدوات التي خلفتها جاءت متباينة ومختلفة من منطقة لأخرى ، مما حدا بالكثيرين إلى تسميتها إلى من بين ثلاثة وخمسة فروع بناءا على نوعية الأدوات الحجرية في كل منطقة ولا يزيد الدخول في هذه التفاصيل الدقيقة لهذه التسميات ، ولكن نشير إلى الأشياء التي روعيت أو بنيت عليها هذه التسميات ، من تلك أن هناك أدوات حجرية مستيرية مشابهة للأدوات الأثولية لذلك أصطلح لها لفظ مشتق من الاسمين فسعيت ( العوشولية ) ونوع آخر يعرف بـ ( الليفالويز / موستيري ) وهو النوع الذي تكثر فيه تقنية ( الليفالويز ( LEVALLOIS ) وهي التقنية التي تم عن طريق تشذيب دائري متناسق دقيق حول أطراف الرقائق ونوى الأحجار ، ونوع ثالث يتمثل في الأدوات ذات الأسنان الدقيقة التي تشبه أسنان العشط ، عرف كتوع مستقل رسمي بالموستيرية ذات الأسنان الدقيقة (DENTICULATE MOUSTERIAN) كما أن هناك نوعا رابعا تميز بالأدوات ذات الرؤوس الطويلة أو المدببة عرفت باسم ( ELONGATED POINTS ) .

ولقد خلفت كل هذه الأنواع مجتمعة عينات كثيرة من الأدوات الحجرية مثل الفؤوس اليدوية التي تكون على هيئة قلب غالبا ، مشدبة من الجانبين والأنصال والمثاقب ، والمناقير ، والمسناط ، ونوى الأحجار قرصية الشكل ، والمحدوتية على هيئة ظهري سلحفاة ، والمكشط ، والرقائق والسكاكين ، والسواطير ، والأدوات ثنائية الوجه . وتنتم هذه الصناعات في كثير من الأحيان بدقة متناهية ، وبراعة فنية فائقة .

ولقد شهدت هذه الفترة تطورا كبيرا في صناعة ونمط الأدوات الحجرية إذا ما قورن ذلك بالتطور الذي حدث في قرابة المليون عام الذي شهد ازدهار الحضارة الأثولية . ويفسر الاختلافات في نمط صناعة الأدوات الحجرية على أنه الانجاء نحو ( التخصص الأقليمي ) الذي بدأت بوادره خلال هذه الفترة ، وظهرت بصورة أوضح في الحضارة التي تلت هذه الحضارة ، أي في تحديد الأنواع المناسبة من الأدوات الحجرية ، إضافة إلى التقليد الحضارية لكل منطقة (بوريس زارنيس - نورمان ويلن - وآخرون . أطلال - ١٩٧٩م) .

وهناك من يركز أكثر على الجانب الحضاري ، ويرى فيه السبب المباشر لقلة تقنية الليغالويس في المملكة ، من حيث أن هذا النوع الذي عرفته المملكة العربية السعودية ، إنما كان نوعاً من التطور الفني أتخذ طريقاً مغايراً اتفق مع نوع من أنواع الموسيقية المختلفة ، واختلف مع البقية دون أن تلعب الأحوال البيئية دوراً كبيراً في ذلك (MC BURNEY 1975) . وعلى كل يمكن القول بأن الوحدة الحضارية الشمولية التي عرفتها أجزاء كثيرة من العالم أثناء ازدهار الحضارة الأشولية . بدأت تختلف تدريجياً من مكان لآخر ، وبدأت تتخذ تخصصاً إقليمياً ، ظهرت بوادره في هذا العصر وتبلورت بصورة أدق في الحضارة اللاحقة .

وقد يكون سبب هذا الاختلاف وهذا التخصص ببئياً في بعض المناطق كحضارة السنغوان (SANGOAN) التي تلت الحضارة الأشولية في وسط وغرب أفريقيا مثلاً ، والتي كثرت فيها الأدوات القوية الصالحة للحفر في الأحراش والغابات والمستنقعات ، وهي فورمن خاصة (CORE AZE) ومعاول (PICKS) . ولم تعرف أجزاء أخرى من أفريقيا خلال نفس هذا العصر ، هذه الحضارة لاختلاف البيئة ، وقد يكون سبب الاختلاف في مكان آخر يرجع لأسباب حضارية تقليدية ، أو قد يكون السببان معاً ( البيئي والحضاري ) هما للسبب في مكان ثالث ، وربما يتبادر إلى ذهن القارئ سؤال : إلى أي نوع من أنواع الحضارة الموسيقية تنتمي الحضارة الموسيقية في المملكة العربية السعودية؟ للإجابة على مثل هذا السؤال يمكن القول إن المقارنة بين هذه الحضارة في المملكة مع مثيلاتها الأخرى في البلاد المجاورة لها تظهر بعض الاختلافات . فهي تختلف عن الحضارة الموسيقية في بلاد الشام حيث تكثر تقنية الليغالويس ، ويرى بعض الباحثين أوجهاً للتقارب بينها وبين الحضارة الموسيقية في المناطق الجبلية بالعراق ، وإيران ، وشرق تركيا ، وهي الحضارة التي يشار إليها بـ (موسيقية زاجروس) نسبة إلى جبال زاجروس المشهورة حيث تميزت الأدوات الموسيقية التي اكتشفت هناك بالأطراف المدببة ، وحاول آخرون الربط بينها وبين الحضارة الموسيقية الأبروديان (YABRUDIAN) التي تميزت بها سواحل الشام على البحر الأبيض المتوسط ، وبعض آخر من الباحثين ، حاول الربط بينها

وبين النوع الموستيري العمودي ( AMUDIAN ) ، وهذا النوع تميز بصناعة الأنصال والمعاقيش ، ويرى البعض في هذه الحضارة أنها المثلث لحضارة العصر الحجري القديم / المتأخر ، ولقد عرفت هذا النوع في كل من كهف نابون في جبل الكرمل في فلسطين ، وجبرود في سوريا ، وكذلك في هواقتيح بليبيا . وهذه الآراء رغم اختلافاتها ، إلا أنها تتفق في أن أحدا لا يربط بين الحضارة الموستيرية في شبه الجزيرة العربية ، وبين الحضارة الموستيرية ذات السمات الليفالوية ، وهذه حقيقة تؤكدنا قلة الأبحاث ، والنوى المصنوعة على أسلوب تقنية الليفالويز ، ويبدو أن النوع الموستيري في شبه الجزيرة العربية فيه سمات من كل هذه الأنواع المتقدمة ، والإلهما اختلفت الآراء في نسبته إلى كل نوع . وكذلك فإن عدم الاتفاق على ربطه بنوع معين يتفق حوله الجميع يدل على أنه قريب ، ومغاير .

وفي هذا المضمار يذكر (يوريس زارنيس وآخرون ١٤٠١ هـ - ١٩٨١ م) :  
« فعلى الرغم من أن الكثير من العلماء مثل مونداي (١٩٧٦م) ويونسي (١٩٧٩م) وكوبلاند (١٩٧٥م) يفترضون انتماء هذه الأدوات لعدد من التسميات الحضارية مثل زاجروس الموستيري ، أو الجبرودي ، أو العمودي فإنه لا يبدو أن أيًا منها له صلة بالأدوات الحجرية التي وجدت في شبه الجزيرة العربية » (أطلال - ١٩٨١ م - ص ١٦) .

أما بالنسبة للمنطقة الغربية ، فقد عثر على ما يربو على خمسة وعشرين موقعا موستيريا . وتوجد أغلب هذه المواقع في الجزء الشمالي من المنطقة على الساحل ، حيث عثر على أربعة عشر موقعا من ضمن جملة المواقع . أما بقية المواقع فهي من نصيب منطقة الطائف ، وبعضها على الطريق إلى عسيرة ، وسنستعرض هنا بعض المواقع الهامة التي اكتشفت .:

١ - يوجد موقع حول ( حرة شما ) على منحدر جبلي صغير ، وتبلغ مساحته (٤٠٠٠) مترا مربعا (٨٠ × ٥٠) متر ، وجمعت العشرات من الأدوات الحجرية ذات الصفات الموستيرية من هذا الموقع ، وهي مصنوعة من حجر البازلت ، وتتراوح نسبة كثافة غشاء العتق (الباتينا) بها ما بين متوسط

وكثيف ، ويضرب لونه الى السواد . أما الأدوات التي وجدت فنضم المكاشط والأنصال ، والأقراص ، والرفائق ، والسواطير ، ويحمل هذا الموقع رقم (٢١٠ - ١٦٥) في سجلات الادارة العامة للآثار والمتاحف .

٢ - موقع آخر الى الشمال من الجموم في وادي فاطمة ، يقع على منحدر لجبل من الجرانيت ، وتبلغ مساحته الكلية (١٥٠,٠٠٠) مترا مربعا (٣٠٠ × ٥٠) متر ، ويضم الموقع أعدادا كبيرة من الأدوات الحجرية المستيرية من حجارة الأنديسايت ، والكوارتز ، وتكسوها طبقة بنية من غشاء العنق ، وهي تضم بينها المكاشط ، والأقراص ، والسواطير والرفائق ، وأدوات ثنائية الوجه ، وأنوات مصقولة ، وفؤوس ، وبعض الأنصال ، ونوى الأحجار ، ومسننات ، ومكايين . ويحمل هذا الموقع رقم (٢١٠ - ٢٣٢) في سجلات الادارة العامة للآثار والمتاحف .

٣ - موقع ثالث ، يوجد شيء من التحفظ في تصنيفه تحت العصر المستيري نسبة لقلّة الأدوات المستيرية فيه بصفة عامة ، ولأنه يحتوى على خليط من الأدوات التي تعود الى أكثر من عصر واحد . ويقع هذا الموقع على هضبة بين جبلين ، ولا يبعد كثيرا عن الموقع رقم (٢١٠ - ٢٣٢) ، ويغطي كثير من الحصى الأدوات المستيرية . وهناك بعض الأدوات المستيرية التي أعيد تشذيبها ، ولربما استعملت في الفترات التي تلت العصر الحجري القديم / المتأخر . والى جانب الأدوات المستيرية هناك أدوات تعصور حديثة ربما تعود الى (٢٠٠٠ - أو ٣٠٠٠) سنة ، كما ويظهر غشاء العنق على الأدوات المستيرية التي تضم بعض المكاشط ، وأغلبها ذات نصل جانبي ، وبعض السكاكين والسواطير ، وأدوات مسننة ، بالإضافة الى بعض الأدوات المصقولة ، ونوى الأحجار .

ولقد تم مؤخرا اكتشاف أربعة مواقع مستيرية : موقع جنوب غرب جده ، وثلاثة مواقع قرب منيفة بحرة الجديدة على الجانب الشمالي لوادي فاطمة ، والموقع الأول الذي يحمل رقم (٢١٠ - ٣٣٦) يقع على هضبة متوسطة الارتفاع

من الرمل مغطاة ببعض الحجارة والحصى المتأثرة بالورنيش الصحراوي ، وتبلغ مساحة الموقع (١٨٨٢٢٥) مترا مربعا ، وصنعت الأدوات من حجارة الأنديسايت وجمعت من السطح قووس يدوية ، ومفارم ، ومكاشط ، وسكاكين ، وثب ومخرز ورقائق مثنبة ، ونوى أحجار ، ونصلا ، ومعولا . وجزء من الأدوات مغطى بغشاء من العنق .

أما المواقع الثلاثة على وادي فاطمة ، فاثنتان منها موسييرية صرفة هما الموقعان رقم (٢١٠ - ٢٣٨) ورقم (٢١٠ - ٢٣٩) والموقع المختلط بأدوات حديثة هو الموقع رقم (٢١٠ - ٢٣٧) . وكل هذه المواقع تقع في منطقة تراكيب جيولوجية معقدة ذات صخور رسوبية وسط منطقة تحيط بها الجبال الشاهقة وتخللها الشعاب والأودية .

والموقعان الموسيريان اللذان لا يبعدان كثيرا عن بعضهما ، صنعت أدواتهما من الحجر الأخضر ، ومن الأنديسايت ، وهي تضم مفارم ، ومكاشط ورقائق ، ونوى الأحجار وهي قليلة بصفة عامة .

أما المواقع المختلط تقع على منحدر غريني ينحدر نحو واد يصب بتوراه في وادي فاطمة . وتوجد على سطح الموقع أحجار وحصى عليها غشاء من العنق وبعضها خال من هذا الغشاء ، ولقد صنعت الأدوات هنا من الأنديسايت والريولايت ، وهي تضم مفارم ، ورقائق ، ومكاشط ، وأدوات غير منتظمة الأوجه ، وأنصلا ، وسكاكين ، والأدوات التي لا تحمل السمات الموسييرية تعود غالبا إلى العصور الحجرية المتأخرة ، أي الحديثة .

وتتميز أغلب المواقع التي تعود إلى العصر الموسييري في المنطقة الغربية ، وخاصة تلك التي في منطقة عشيرة بأنها مواقع مختلطة إذ يوجد في الموقع الواحد عدة حضارات . فإلى جانب الأدوات الموسييرية ، توجد تارة أدوات سابقة لها ، وتارة أخرى حديثة . وهذه ظاهرة تتكرر في كثير من المواقع الحجرية في المملكة ، وهي تنل على أعقاب الحضارات لفترات طويلة في المنطقة ، واستمرارية

السكن ، والاستقرار . ويلاحظ على الأدوات الحجرية الموسستيرية . كما هو الحال مع الأدوات الأشولية أنها تأثرت كثيرا بسبب عوامل التعرية والجرف والارتظام بالاحجار مما زال عنها الكثير من آثار التشطيب ، وأصبحت الجوانب قلعة ، كما يلاحظ أيضا أن أعدادا كبيرة من هذه الأدوات قد أعيد شحذها ، أو تهذيبها حسب ما يتطلبه الغرض الجديد الذي هيىء من أجله . ولعل المرء يرى في هذه الاعادة ، وفي تعدد نوعيات هذه الأدوات التي استعملت خلال العصر الموسستيري ، وزيادة عدد مواقع هذه الحضارات السابقة لها في المنطقة أن هناك زيادة في السكان قد تمت خلال هذه الفترة نتيجة للفترات المطيرة التي عرفها هذا العصر .

### ٣ - العصر الحجري القديم / المتأخر : UPPER PALAEOLITHIC

لقد غطت هذه الحضارة فترة أقل من تلك التي غطتها الحضارة الموسستيرية ، فقد امتدت لحوالي (٢٠٠٠٠ سنة ، من (٣٠٠٠٠ الى ١٢٠٠٠) قبل الميلاد وهذه سمة مميزة لحضارة العصور الحجرية ، فكلما تقدم الزمن ، وتحركنا نحو الارتفاع الحضاري لهذه العصور تقل الحقية الزمنية التي تستغرقها كل حضارة تدريجيا في شكل هرمي . فبينما يبدأ الهرم بقاعدة عريضة امتدت الى أكثر من مليوني عام بحضارة الأولدوان ثم الحضارة الأشولية التي قاربت المليون عام ، بدأ بعد ذلك ضلعا المثلث يضيقان حتى اذا وصلنا الى الحضارة الحجرية النحاسية (CHALCOLITHIC) نجد أن الفترة التي استغرقتها هذه الحضارة قدردت بحوالي ألف عام فقط . ليس هذا فقط ، بل يلاحظ أيضا أن الشمولية التي بدأت في قاعدة الهرم بدأت بعد الحضارة الأشولية تأخذ شكل حضارات ومسميات مختلفة من منطقة لأخرى ، وهذه ظاهرة تدل على التطور السريع في صناعة أدوات حجرية متنوعة تكون صالحة لكل فترة من الفترات حسب تطور نمط الحياة ومتطلباتها .

ومن الصعوبة بمكان أن نتحدث عن حضارة هذا العصر بصورتها التقليدية المميزة في أوروبا ، والتي عرفت التقسيمات التالية :-

١ - ٣٦٠٠٠ - ٢٠٠٠٠ قبل الميلاد . ١ - AURIGNACIAN

2-SOLUTRIAN

٢٠٠٠-٢٠٠٠.١٦ قبل الميلاد .

3-MAGDALENIAN

١٠٠٠-١٦٠٠ قبل الميلاد .

فهذه المسميات وصناعاتها الحجرية المميزة لم تألفها الجزيرة العربية ، ومناطق أخرى كثيرة في أفريقيا ، آسيا ، ويبدو لسبب أو لآخر أن التطور الحضاري الحجري أخذ طريقا مغايرا في أوروبا خلال هذه الفترة . وكل الظروف تشير الى أن الظروف البيئية هي التي اقتضت هذا التطور المغاير لكي يساير النوعية النباتية ، والحيوانية التي كانت سائدة في أوروبا في هذا العصر ، وفي شمال آسيا ، وشمال أفريقيا (يوريس ونورمان - أطلال - ١٩٨٠م) .

ولامجال هنا للتكهنات بوجود ( فجوة حضارية ) في الجزيرة العربية خلال هذه الفترة ، ولكن هناك احتمالان ، الأول أن تكون الحضارة الموستيرية قد استمرت حتى ظهور حضارة العصر الحجري الحديث (NEOLITHIC) حيث أن ذلك أمر معروف في أجزاء أخرى من العالم إذ تميزت باستمرار الحضارة الموستيرية في حضرموت مثلا ( يوريس زارنيس - عبد الجواد أطلال - ١٩٨١م )

والاحتمال الثاني هو أن تكون المنطقة عرفت حضارة تختلف عن الحضارة الموستيرية ، وتقرب من حضارة العصر الحجري القديم / المتأخر ، حيث أن ثلث أدواتها تقريبا صنعت من الأنصال التي كانت السمة المميزة لصناعات العصر الحجري القديم / المتأخر ، والثلاثان الباقيان من الأدوات صنعت من الرقائق . أما المناطق حول الجزيرة العربية فتختلف كذلك في معرفتها لهذه الحضارة ، فلاحظ أن وادي النيل لم يعرف كذلك هذه الحضارة بصورتها التقليدية المعروفة ، ولكنه عرف حضارات مقاربة لها ، ولقد اكتشفت في مواقع أخرى حول الجزيرة العربية مواقع مطابقة للمواقع الأصلية للعصر الحجري القديم المتأخر ، في كل من جبرود بسوريا ، وقصر صقيل بالشام ومار هاريف بصحراء النقب بفلسطين ، وجبل لقمان بصحراء سيناء ( الاطلال - ١٩٨٠ م ) .

وقد تم العثور على مواقع قليلة في المنطقة الغربية ، يسود الاعتقاد أنها تنتمي

لهذه الفترة ، وهي في الغالب ضمن المواقع التي تحتوي على آثار ترجع الى أكثر من عصر حجري واحد ، كما هو الحال في منطقة خليص ، ورايع ، وبنر حنين ، وهناك حوالي تسعة مواقع في منطقة المدينة المنورة ، أما المواد الحجرية التي استعملت في صناعة هذه الأدوات فقد كانت تتكون من الأنديسايت ، والبازلت ، والكوارنز ، وتفاوتت درجة كثافة غشاء العتق بها فهي أقل كثافة من تلك التي على الأدوات الأشولية ، وأكثر من تلك التي تغطي أدوات العصور اللاحقة ، ويمكن أن يطلق عليها وصف ما بين الخفيفة والمتوسطة .

#### NEOLITHIC

٤ - العصر الحجري الحديث :-

انتهى العصر الحجري القديم / المتأخر ، بنهاية العصر الجليدي الرابع والأخير ( المفرم ) ( WURM ) في حوالي عام ( ١٠,٠٠٠ ) قبل الميلاد ، وقبل ظهور العصر الحجري الحديث في حوالي عام ( ٩,٠٠٠ ) قبل الميلاد ، ظهرت في عدة أماكن في العالم صناعات حجرية اعتبرت بمثابة مرحلة انتقالية بين الحضارتين وأطلقت على هذه الصناعات ( الميوليثك ) ( MESOLITHIC ) ، وهي تضم كل الصناعات التي بدأت فيها صناعات الأنصال المميزة في العصر الحجري القديم / المتأخر تصغر تدريجيا حتى أصبحت تعرف باسم صناعة ( الميكرو ليثك ) ( MICROLITHIC ) . ولقد أُصطلح كذلك على هذه الصناعات اسم ( EPI PALAEO-LITHIC ) . ومن أشهر هذه الحضارات حول الجزيرة العربية ، الحضارة النطوفية في فلسطين ، وحضارة الخرسوم بالسودان وعرفت هذه الحضارة في منطقة حلوان بمصر ، ويبدو أنها تأثرت بالحضارة النطوفية . أما في داخل الجزيرة العربية فلم تكتشف هذه الصناعات التي تمثل الفترة الانتقالية ، والصناعات التي وجدت خلال هذه الفترة هي أقرب الى حضارة العصر الحجري الحديث منها الى العصر الحجري القديم / المتأخر ( أطلال - ١٩٨٠ م ) .

يعود العصر الحجري الحديث الى آخر الفترات الجيولوجية وهي فترة الهولوسين ، ولقد امتدت هذه الحضارة فترة تقع ما بين ( ٩,٠٠٠ ) الى ( ٤,٠٠٠ ) قبل الميلاد ، ولقد كانت هذه الحضارة نقطة تحول هامة في حياة الانسان ، ولقد تميزت



بتطورات رئيسية ومتنوعة مما حدا بالاثري البريطانى جوردن جابلد (GORDON CHILDE) وصفها بالثورة (NEOLITHIC REVOLUTION) . وبدأ الانسان خلال هذا العصر بترك حياة الصيد ، والجمع ، والرعي التى تتطلب تنقلا دائما ، واتجه الى الاستقرار تدريجيا وذلك بتأنيس أو تآليف الحيوانات ، واكتشاف الزراعة ، واختراع الفخار المشوى الذى أحدث تحولا فى التركيبة الاجتماعية ، بدأت تعتمد على نوع من الاقتصاد المستقر . وتحول الانسان من جامع للغذاء ، الى منتج له . وان كانت أفريقيا قد شهدت مولد أول حضارة حجرية عرفها الانسان ، فان الفضل يعود لمنطقة الشرق الأندى فى اكتشاف الزراعة . فلقد ظهرت يوانر هذه الحضارة فى منطقة جنوب غرب آسيا ، وفى كل من جنوب غرب ايران ، وهضبة الأناضول والشرق الأوسط ، حوالى عام (٧٠٠٠) قبل الميلاد .

والمحاصيل الأولى التى زرعها الانسان هى القمح ، والشعير ، كما أن الحيوانات التى أستانسها هى الأغنام ، والمعاز ، والأبقار ، أما الكلب فلقد دعت الضرورة الى استئناسه من قبل هذا العصر بوقت طويل للحاجة اليه فى الصيد ، وكحارس .

ولم ينبع الكشفاان الهامان ( الزراعة واستئناس الحيوان ) تماما واحدا فى كل الأماكن . فلقد عرفت بعض المناطق كأطراف جبال زاغروس والشواطىء الجنوبية لبحر قزوين ، تأنيس الحيوان قبل الزراعة ، بينما جاءت الزراعة قبل استئناس الحيوان فى جرش ، والتطوف بفسطين ( W. HALLIDAY and W. SIMPSON (1971) .

أما الاستقرار الذى كان بمثابة الخطوة الثالثة فى هذا التطور فقد تلا الاكتشافين فى كل المواقع . ولقد أمكن متابعة ذلك عمليا فى كل من شواطىء القزوين ، وزاجروس ، وفسطين ، وهضبة الأناضول فى كاتل حيوك (CATAL HUYUK) . وأمكن فى جرش متابعة التطور الذى اتخذ الاستقرار بدءا من السكن فى العراء ، ثم السكن داخل حظائر من الأجر ، وانتهاء بالسكن فى المدن المحصنة .

رجاء اختراع الفخار حوالي عام (٦٠٠٠) قبل الميلاد ، حيث عرف لأول مرة في منطقة ( كاتل حيوك ) في وسط هضبة الأناضول وقريبة من مدينة قونيا التركية حاليا . وبنهاية الألف السادس قبل الميلاد انتشرت صناعة الفخار في منطقة بحر أيجة (AEGEAN) . والأناضول ، وسوريا ، وفلسطين وشمال أرض الرافدين ، وإيران . وعلى الرغم من أهمية اختراع الفخار في حياة الإنسان ، فإن ذلك لم يمنع استعمال الحجارة في صناعة الأدوات . ونجح الفخار في أن يحل تدريجيا محل صناعة الأواني التي كانت تصنع من الحجارة كالحجر الصابوني مثلا . ( وذلك لسرعة وسهولة التحكم فيه ) . أما بقية الأدوات الحجرية فلقد استمرت في الظهور خاصة في صناعة الأسلحة كالقوس ، ورؤوس السهام ، والحراب ، والتي لم يقض عليها الا ظهور المعادن . ولقد شكل الفخار نسبة لغزارة إنتاجه وتنوع زخارفه ، مادة طيبة للأثريين في تصنيف تسلسل الكثير من الحضارات قبل اكتشاف السجلات الكتابية ، وللتمييز بين الفترة التي سبقت ظهور الفخار (٧٠٠٠ - ٦٠٠٠) ق.م وبين ظهوره يشير الأثريون الى الفترة الأولى بالعصر الحجري الحديث (ما قبل ظهور الفخار) (PRE POTTERY NEOLITHIC) . وهذه الفترة الأولى رغم خلوها من الفخار ، الا أنها شهدت قيام أول مدن مسورة ومحصنة في العالم مثل مدينة جرش بالأردن ، التي يرجع الكربون المشع تاريخ بعض أجزائها الى حوالي (٨٠٠٠) قبل الميلاد ، مع احتمال بعض الزيادة أو النقصان . وهناك كذلك مدينة البيضاء أيضا بالأردن التي تشبه خصائصها الحضارية بعض مستوطنات العصر الحجري الحديث في شمال الجزيرة العربية ( عبدالله مصري - ١٣٩٧ هـ / ١٩٧٧ م ) .

وبدأت الحضارات الفخارية تنتقل الى أماكن نقل فيها الأمطار الكافية للزراعة وتعتمد على نظام جيد من الري من المياه الجارية مثل مصر ، وجنوب أرض الرافدين ، ولقد شكلت هذه الحضارات النواة التي أُنشئت منها الحضارات الحقيقية في المنطقة بنهاية الألف الرابع قبل الميلاد (٤٠٠٠) قبل الميلاد .

أما بالنسبة الى الجزيرة العربية . فيعتقد أنه كانت هناك أرهاصات من قبل حوالي (٩٠٠٠) سنة خلّت لبدء استقرار مجموعات اعتمدت على قطعان صغيرة

أو نموسطة الحجم يحتمل أن تكون من الأغنام والأبقار ( عبدالله مصري -  
١٣٩٧هـ / ١٩٧٧ م ) .

ولقد كانت المراكز الرئيسية لهذه المستوطنات ، هي المناطق الشرقية ،  
والوسطى ، والتي حد ما الأوسية الشمالية الغربية للجزيرة العربية . ونسبة  
للصلات الوثيقة بين بلاد الرافدين ، والجزيرة العربية وخاصة الأجزاء الشرقية ،  
فإن ظهور الفخار في الجزيرة العربية ، أرنيط بتطور حضارة هامة في منطقة  
بلاد الرافدين ، ألا وهي حضارة العبيد التي ازدهرت خلال الفترة (٥٠٠٠ -  
٣٥٠٠) قبل الميلاد ، وهي الفترة التي ماد فيها أسلوب العبيد في الجنوب صناعة  
فخار مميز ، وطغى على الأساليب الفخارية التي كانت منتشرة في الشمال والتي  
تمثلها حضارات كل من حسونة ، وسعرا ، وحلف ، خلال الفترة ما بين (٦٠٠٠ -  
٤٣٠٠) قبل الميلاد . وعم أسلوب العبيد كل المنطقة ، فلقد وجدت بعض  
المستوطنات في الأجزاء الشرقية للجزيرة العربية تحتوي على مواد فخارية من  
هذه الفترة .

وإذا انتقلنا إلى المنطقة الغربية ، نلاحظ أن المواقع التي عرفت حتى الآن  
والتي تعود إلى هذه الفترة خالية من الفخار ، وليس من السهولة القول بأنها كلها  
تعود إلى فترة ما قبل الفخار ، أم أنها تعود إلى الجزء الثاني الذي تميز بظهور  
الفخار ، ولكنها خلت لسبب أو لآخر من الفخار ، لذلك يسقط هنا الحديث عن  
فترتين منفصلتين . ولعل أشهر المواقع التي تعود إلى العصر الحجري الحديث  
بالمنطقة الغربية عثر عليه في أحد المنحدرات السفلية لأحد الجبال في منطقة مهد  
الذهب واكتشفت به مجموعة من نوى الأحجار ، والبقايا ، والرقائق الكبيرة  
والأنصال الصغيرة ، وأدوات النقش ، والرقائق المعاد شخبها ، وأغلب هذه  
الأدوات الحجرية مصنوعة من البازلت المحلي الأخضر اللون ( الموقع يحمل رقم  
٦٩ - ٢١٠ ) .

ومن المواقع التي تعود للفتريات المتأخرة من العصر الحجري الحديث موقعان  
أحدهما في وقير (٢١٠ - ٤٩) والآخر في نربة (٢١٠ - ٧٦) على حافة (حرة

نواصيت) وكلا الموقعين في منطقة الطائف والموقع الأول يقع على قمم ومنحدرات جبلين صغيرين من الريبلايت . ويبدو أن الموقع قد شهد عدة فترات استيطان . ويلاحظ وجود عدة نواتر حجرية كبيرة ، ونواتر منداخلة ، ووجدت من حولها أدوات متناثرة من الصوان الأصفر ، والأحمر . أما الرقائق ، والأنصال والمخلفات الصناعية ، فهي غاية في الصغر . وبالإضافة إلى هذه الأدوات هناك عدة نوى أحجار ، ورأس سهم .

والموقع الثاني في تربة احنوي على تركيبتين من العياني أحدهما على حافة ميدان من الحمم . ولقد وجدت على الموقع أدوات من حجر الصوان شبيه بتلك التي وجدت على موقع وقير . ومواقع أخرى في تربة ( ٢١٠ - ٧٤ ، ٧٥ ، ٧٧ ، ٧٨ ) . ولقد وجدت أدوات في مختلف مراحل التصنيع ، منها ترفيق الرقائق ، ونوى الأحجار ، وأنصال ، ورقائق مستخدمة ، ومناقيش ، ومكاشط ، وسكاكين ، ومختلف أنواع رؤوس الأسهم ، هذا إلى جانب وجود بعض العظام المتكلسة ، وعدد من الحجارة . وعثر بالقرب من هذا الموقع على مقابر ركامية ضخمة ذات (نيول) بالغة الطول ، وتتكون من حوالي ثلاثين وحدة بنائية ، وربما تكون معاصرة زمنياً لنفس المستوطنة ، أي أواخر العصر الحجري الحديث . وهي تشبه في هذا الاستيطان الذي حدث في وادي النواصر ، وربما كانت معاصرة كذلك للمستوطنات الحجرية التي عثر عليها في مرتفعات عسير بالمنطقة الجنوبية الغربية .

ولقد تميز العصر الحجري الحديث - أو جزء منه - في المملكة العربية السعودية ، إلى جانب الأدوات الحجرية ، بالنقوش الصخرية . وهناك من يرجع هذه النقوش إلى العصر الذي تلا هذا العصر الحجري النحاسي ( ٤٠٠٠ - ٣٠٠٠ ) قبل الميلاد . وأمكن التعرف على أربع فترات رئيسية للنقوش الصخرية في المملكة العربية السعودية (أطلال - ١٩٨١م) وهذه الفترات هي :-

١ - فترة الصيادين الأوائل ( في أوائل العصر الهولوسيني الذي بدأ حوالي سنة (٩٠٠٠) قبل الميلاد ) ، ويمود الاعتقاد أنها تمثل الرعاة ، والصيادين الذين

عاشوا بعد نهاية فترة البليستوسين وربما حوالي الألف السادس قبل الميلاد .  
ولقد وصف أناتى (أطلال - ١٩٨١م) أسلوب هذه الفترة بأن الخطوط  
الخارجية المحددة للصورة (PUTLINE) غابرة جدا ، ولقد استعمل هذا  
الطرز على نطاق واسع . والحيوانات التي رسمت خلال هذه الفترة تشمل  
الوعول ، والثيران الوحشية . ونظهر الوعول في كثير من الأحوال وعليها  
الرمح ، تعبيرا عن الصيد ، وهو الأسلوب الذي أصبح شائعا في الفترة  
الثالثة .

٢ - تميزت هذه الفترة (فترة الصيد) (العصر الحجري الحديث - حتى أواخر  
الألف الثاني قبل الميلاد) بمظهر نمط الرسم المتجمد في الأبقار ذات القرون  
الطويلة ، والأشكال الأدمية في حجمها الطبيعي . ولقد عرفت هذه الأسلوب  
في كل من جبة (٢٠٦ - ١) والحاكبة (٢٠٥ - ١٣٤) . ولقد تميزت منطقة  
جبل قارة بصفة خاصة (بالأشكال ذات الرؤوس البيضاوية) والرسم في  
حالة حركة فعلية ، والأغنام سمينة الذبول . والحيوان الوحيد الذي أستؤنس  
هو الكلب ، كما تظهر بعض الأسلحة مثل السهام ، والحراب ، والهراوات ،  
وعصى للرمى ومناظر معارك في منطقة حمى .

٣ - فترة الكتابة ( من الفترة المتأخرة من الألف الثاني قبل الميلاد - حتى القرن  
السابع الميلادي ) ، وتمثل هذه الفترة نماذج النقوش الصخرية المصحوبة  
بكتابات جنوب ، وشمال الجزيرة العربية المختلفة من (نبطية ، ودادانية ،  
وصفوية ، ولحيانية ، وثمودية ... الخ ) . وتكون معاصرة في بعض  
الحالات لنقوش معينة وفي بعض الحالات تكتب في موضع نقوش قديمة .  
وهنا تدخل كثافة غشاء العنق ، والتداخل (OVERLAPPING) بالاضافة الى  
النوعية الحيوانية (FAUNA) للمساعدة في تحديد ، هل الكتابة ، والنقوش  
تنتميان لفترة واحدة أم أنها من فترتين مختلفتين ؟ ، وتظهر من الحيوانات  
الغزلان ، والوعول ، والأسود ، والتمور ، والظباء ، والجمال ، والخيول ،  
كما تظهر امرأة تعرف عند البدو (عائيا) ، ويعتقد أن الاسم ربما يدل على  
اله العرب ( اللات ، أو العزى ، أو مناة ) ، ( أطلال - ١٩٨١ م ) .

٤ - فترة العصر الإسلامي : ( بعد الهجرة (٦٢٢) ميلادية ، حتى الوقت الحاضر ) . وهذه الفترة تضم رسوما لراكبي الجمال ، والخيول وهم يستعملون رماحهم في صيد النعام ، أو في مناظر لمعارك على نطاق ضيق هذا بالإضافة الى الكتابات الكوفية بصفة خاصة . ولقد تميزت هذه الفترة كذلك بالأوسمة التي نستعملها القبائل البدوية للدلالة على أعضائها .

وتميزت المنطقة الغربية كغيرها من مناطق المملكة المختلفة بالعديد من مواقع النقوش الصخرية ، التي تعود لمختلف الفترات الأربع الآتية الذكر . ونذكر من هذه المواقع على سبيل المثال ، منطقة الطائف حيث اكتشفت النقوش في جبل أم سباع ، الذي يقع في الطرف الجنوبي الشرقي للمدينة ، وفي جبل الرحبة في شمال شرق الطائف ، وفي حصي السفر بالقرب من قرية العبيلا ، وفي منطقة جبل أم الصواعق الى الجنوب من الطائف . وتضم هذه النقوش الأبقار المختلفة الأحجام والأشكال والغزلان ، والنعام والأشخاص ، الى جانب بعض الرموز والأوسمة . ومن أكبر مواقع النقوش في المنطقة الغربية ، موقع جبل العرفاء الذي يبعد حوالي (٣٦) كيلو مترا شمال شرق مدينة الطائف . واستنادا الى ما وجدت عليه من نقوش ، وكتابات ، ومقارنتها بالنقوش المماثلة في أجزاء أخرى من المملكة ، يبدو أن أقدم النقوش في الموقع تعود الى الألف الرابع ، أو الخامس قبل الميلاد . وهذه النقوش مقطوعة بطبقة كثيفة من غشاء العنق ، التي تشبه لون حجارة الأندلسايت البنية الغامقة التي نقش عليها الرسومات المختلفة . ولقد ساعدت العوامل البيئية على استغلال هذه المنطقة بغرض السكن . فسلسلة الجبال تساعد على الحماية ، وعلى الاستكشاف البعيد في الأرض المنبسطة من حولها ، وتوفر المادة الصخرية المناسبة لصناعة الأدوات الحجرية . ويبدو أن الموقع قد استغل لفترة طويلة امتدت لآلاف السنين ، والتحليل على ذلك تنوع النقوش والكتابات الصخرية . فبالإضافة الى النقوش التي ربما تعود الى الألف الرابع أو الخامس قبل الميلاد ، هناك نقوش أخرى تعود الى حوالي الألف الثاني قبل الميلاد ، كما توجد نقوش ، وكتابات تعود الى الفترة الثمودية ( الفترة الكتابية ) ، والفترة الإسلامية .

ومن مواقع النقوش الهامة في المنطقة الغربية موقع الحفنة (٢١٠ - ٦٥) الى الشمال من مهد الذهب ، ويلاحظ أن النقوش في هذا الموقع من الحجم الصغير ، ويشبه بعضها النقوش التي على جبل العرفاء . ولقد تم العثور على أنواع متفرقة من الرسوم ، وبعض الكتابات الكوفية التي تعود الى الفترات الاسلامية .

ومن المواقع الهامة كذلك ، موقع وادي ملكان على طريق جده / الطائف ويبعد عن الشمسي حوالي (٤٢) كيلو مترا ، ولقد تم اكتشاف هذا الموقع مؤخرا ، ويقع وسط منطقة جبلية متصلة ببعضها ، وتتكون في معظمها من حجارة الأنديسايت . وتكمن أهمية الموقع في النقوش الصخرية التي تنتشر فيه بشكل كبير بكل تفاصيلها الدقيقة . فهناك نقوش لحيوانات ، مثل الوعول ، والأغنام ، والابقار ، والجمال ، وهي الصفة الغالبة في المنطقة وذلك بالإضافة الى رسوم للانسان ، وبعض الحيوانات المفترسة ، والوحوش والكلاب ، وبما بلغت النظر في الموقع ، وجود صخرة كبيرة ملساء ملئت كلها برسوم الحيوانات ، مما جعلها تبدو أشبه بلوحة فنية رائعة .

ووجد في نفس المواقع كتابات ثمودية ، وكوفية ، بعضها على نفس القطع الحجرية المرسومة عليها ، الأمر الذي يوحي بطول استيطان المنطقة وأهميتها التاريخية ، حيث كان الطريق من اليمن الى مكة يمر عبر هذا الوادي . ومجمل القول أن النقوش هنا تتميز بالجودة والانعان ، وخاصة فيما يتعلق بالتفاصيل في الرسم ، وبمهارة فائقة في اظهار الحركة . ومن مواقع النقوش ، والكتابات الصخرية حول جده ، موقع (أم حبلين) الى الشمال من مدينة جده (٢١٠ - ٣٤٦) ويقع وسط سلسلة جبلية وعرة المسالك تنخلها بعض الشعاب الصغيرة ، ولقد تميز هذا الموقع بكثرة وتنوع وجوده النقوش الصخرية ، وتضم النقوش حيوانات أليفة ، ومتموحشة والطيور كالنعام مثلا ، ورسوم للانسان على شكل عصا (ANTHROPOMORPHIC) . وبعض هذه النقوش يظهر حولها غطاء العنق ، وبعضها الآخر خال من هذا الغطاء ، وهناك أيضا بعض الرموز الكتابية ، والأوسمة ، ولقد وجدت مجموعة من الرقائق الصغيرة الخالية من غطاء العنق ، يعتقد أنها معاصرة لجزء من هذه النقوش ، والكتابات ، والموقع يعود الى الفترات

التي نلت العصر الحجري الحديث غالبا ، وليست معاصرة له .

موقع آخر قريب جده حول منطقة بريمان ( ٢١٠ - ٢٤٥ ) الى الشمال الشرقي من جده ، يعتقد أنه معاصر لموقع أم حبلين ، ويضم الموقع نقوشا صخرية وكتابة ثمودية ، وبعض الحيوانات الباهتة ، هذا بالاضافة الى بعض الأوسمة التي استخدمت من قبل القبائل البدوية ، لتوضيح الممتلكات وتمييزها سواء كانت تلك الممتلكات حيوانات ، أو أماكن ، أو غير ذلك . ووجدت على الموقع القليل من الأدوات الحجرية التي تعود الى ما بعد العصر الحجري الحديث .

الموقع الثالث بقرب جده ، وهو موقع أبحر الشمالية ، وبه رسوم أبقار ذات القرون الطويلة ، والثعول ذات القرون المعكوفة ، ورسوم أشخاص ، وهو أقدم عمرا من كل من أم حبلين ، وبريمان ، وهو يحمل الرقم ( ٢١٠ - ٢٤٧ ) . والموقع على جبل من انبازلت تراكمت عليه الرمال من أثر التعرية ، ولقد اكتشف مؤخرا على الموقع بعض كسر الفخار الأحمر المصقول والمحار ، وبعض المواد الحديثة كالصيني ، ويظهر بوضوح أنها غير معاصرة للنقوش ، وتعود الى فترات متأخرة كما وجدت مواقع أخرى في كل من طريق البرزة ، والكامل ، وبينما يلاحظ أن تصنيف الكتابات ، وأرجاعها الى فترة زمنية محددة هو أمر ميسر الى حد ما ، إذ يعرف الباحثون الفترة التي أنتشرت فيها الكتابات ، مثل الدادنية ، واللحيانية ، والتمودية ، والصفوية ، والنبطية .... ألخ ، هذا بالاضافة الى ورود بعض أسماء الملوك أو القبائل ، أو الآلهة المعروفة زمنيا . إلا أن الأمر يختلف بالنسبة الى النقوش ، والرسومات الصخرية .

وبداسة النقوش الصخرية ، نتم عن طريق المقارنة والمباينة مع أمثلة شبيهة في أماكن قريبة ، لأن المقارنة مع المناطق البعيدة ليست سهلة للاختلافات الإقليمية في نوعيات الحيوانات المراد المقارنة بينها . ورغم ذلك بالاضافة الى المقارنة ، عن طريق التاريخ النسبي ، الذي يعتمد على نوعية الحيوان ، اذا أن علماء الحيوان يسلمون بالتطور الزمني للفصائل الحيوانية المختلفة ، وتعتبر الحيوانات الكبيرة المنقرضة مقاسا لتقديم النقوش التي تظهر بها ، كما أن الحيوانات



الأليفة التي تظهر في مناظر مألوفة كالمعارك ، أو الركوب ، مثل الجمال ، والخيول فهي تعتبر الأحدث .

ويستطيع الانسان أن يقرأ الكثير في هذه النقوش الحيوانية ، فيرى أن الحيوانات تتأقلم مع البيئة ، فاختلقت الأفيال ، والحيوانات الكبيرة وحل مطها الأغنام ، والخراف ، ثم الخيول ، وأخيرا الجمال ، عندما بدأت الأحوال تعيل إلى الجفاف . ومن التصور الذي يلزم هذا النوع من التصنيف هو أن هناك بعضا من الحيوانات استمرت في الظهور لفترات طويلة ، كما أن ظهور بعضها لم يكن متساويا في كل المناطق .

ثم يأتي بعد ذلك الاستفاده من دراسة غشاء العتق ، الذي تكتسبه النفوس من جراء تأثير الورنيش الصحراوي ، الذي يصبغها بصبغة صفراء برتقالية تميل إلى الاحمرار ، والسواد ، كلما تقدم العهد . وبمقارنة مدى كثافة هذا الغشاء يمكن معرفة أي النقوش أكثر قديما ، وأبها أحدث وهكذا ، وتساعد كذلك وضعية الصورة في هذا التصنيف ، خاصة إذا كانت هناك نفوس ، وصور مختلفة متداخلة مع بعضها البعض ، فبدهي أن النقوش الأحدث تكون خطوطها فوق خطوط النقوش الأقدم ، وكل هذه الطرق تساعد في معركة التاريخ النسبي فقط ، أي ما هي النفوس القديمة ؟ ، وما هي الحديثة ؟ ، وما هي التي بين ذلك ؟ .

أما بالنسبة للتاريخ المحدد المطلق الذي يعتمد على وجود مواد عضوية صالحة لاستخدام إحدى طرق التاريخ ، مثل الكربون ( ١٤ ) المشع فذلك أمر غير متوفر بالنسبة للنقوش الصخرية في الجزيرة العربية والسبب أن معظم هذه النفوس توجد على أماكن مكشوفة وليست معها أية مواد أخرى . ولقد كانت مثل هذه المواد المصاحبة للنقوش ذات فائدة كبيرة في تصنيف النقوش في الصحراء الكبرى ، التي تعتبر أغنى منطقة في العالم بالنقوش ، وذلك لأن الكثير من هذه النقوش وجدت على جدران الكهوف والمخابئ الجبلية . ولقد وجدت داخل هذه الكهوف والمخابئ التي ضمت النقوش كثير من المواد مثل بقايا عظام أبقار ،

واغنام ، وانواع مختلفة من الفخار ، وأدوات الزينة ، بل وجد في بعضها كمية من الفحم أرخت بكاربون (١٤) المشع . ولقد ساعدت هذه المواد مجتمعة في دراسة العصر الحجري الحديث في الصحراء الكبرى ، وقد أخذنا منطقتين ، أحدهما مجاورة للمملكة العربية السعودية ، وهي ( مصر العليا ، والنوبة ) والثانية تبعد قليلا ، وهي الصحراء الكبرى ، للمقارنة ، والمباينة ( انظر الجدول رقم (٦) ص (١٦٤) .

ويلاحظ أن هناك تشابها أكثر بين النقوش الصخرية في الجزيرة العربية ، والصحراء الكبرى ، ليس من ناحية التفاصيل الدقيقة ، ولكن في التقسيمات الزمنية العريضة ، وفي نوعية الحيوانات في بعض الفترات . والغريب أن التشابه بينهما أكبر من التشابه بين النقوش الصخرية في مصر والنوبة من جانب ، والصحراء من جانب آخر ، رغم قربهما من بعض وبالقاء النظر على الجدول رقم (٦) ص (١٦٦) ، يمكن ملاحظة الأتي :-

١ - تبدأ النقوش في كل من الجزيرة ، والصحراء في وقت واحد تقريبا هو أوائل العصر الهولوسيني ، الذي شهد نهاية العصر الحجري القديم / المتأخر ، وبداية العصر الحجري الحديث ، وتظهر الحيوانات الكبيرة في كل منطقة ، مع اختلاف النوعيات .

٢ - يلاحظ كذلك الاتفاق الزمني في ظهور الأبقار في المنطقتين ، أي الفترة ما بين (٥٠٠٠ و ٢٠٠٠) قبل الميلاد ، هذا رغم أنها جاءت في المرحلة الثالثة في الصحراء وليس الثانية ، كما في الجزيرة ، والسبب هو فصل الأشخاص ذي الرؤوس المنورة في قسم خاص بالنسبة للصحراء ، بينما ضمن الأشخاص ذوي الرؤوس البيضاضوية القريبة الشبه من أشخاص الصحراء مع الأبقار في قسم واحد بالنسبة للجزيرة العربية .

٣ - من الملاحظ ظهور الخيول ، والجمال في فترات متقاربة تقريبا في الثلاث مناطق ، فيما بين (٢٠٠٠ - ١٠٠٠) قبل الميلاد .

٤ . أما بالنسبة لمصر العليا ، والنوبة ، فإنهما تشكلان وحدة مستقلة من ناحية النقوش الصخرية . فالفترة الأولى بدأت فيها متأخرة عن ظهور النقوش في كل من الجزيرة العربية ، والصحراء وجاءت معاصرة لعصر حضارة النقادا ( عصر حجري حديث ) وبداية الدولة القديمة ، كما أنها اهتمت بصور المراكب البحرية ، وبقلّة ظهور الحيوانات ، وخاصة خلال الفترة الثانية ( ٢٥٠٠ - ٢٠٠٠ ) فيل الميلاد ( PAVAL CERVIČEK 1978 )

٥ . وبينما نجد أن الكتابات القديمة ظهرت في الجزيرة العربية في الفترة الثالثة ( ٢٠٠٠ فيل الميلاد - ٧ ميلادية ) نجدها لم تظهر في الصحراء وظهرت في مصر قبل تلك في حوالي عام ( ٣٠٠٠ ) فيل الميلاد ، وتعني بذلك الكتابة الهيروغليفية ( ١٩٧٨ م ) . والفرق هو أنه بينما تمت الكتابة في الجزيرة بالنتح على الصخور ، كانت تتم في مصر عن طريق الكتابة ، أو الرسم على ورق البردي والمعابد والمقابر ، كذلك لا ينطبق عليها تماما تسمية ( النقوش الصخرية ) .

٦ . ظهرت مواقع محدودة بها رسوم ملونة في كل من بيشة ووادي تليلث وهي عبارة عن مخابيم صخرية ، وظهرت رسوم لخيل ، وجمال غالبا في داخل المنازل ، كما في قرية الفاو (الأنصاري ١٤٠٢ هـ ) ويعتقد أن بعض الأوسمة المتأخرة كانت ملونة بالأحمر ، وتحول اللون إلى الأسود بمرور الزمن وتأثير الصحراء .

حضارات ما بعد العصر الحجري :-

أطلقت هذه التسمية (محلليا) على كل الفترات التي غطتها الحضارات الثلاث المعروفة ، التي تلت العصر الحجري الحديث وهي :-

IRONAGE

١ . العصر الحديدي ( ١٢٠٠ ق.م -

- ٢ - العصر البرونزي ( ٣٠٠٠ - ١٢٠٠ ق.م )  
BRONZE AGE  
٣ - العصر الحجري النحاسي ( ٤٠٠٠ - ٣٠٠٠ ق.م )  
CHALCOLITHIC

عرفت حضارة العصر الحجري - النحاسي ، مع نهاية العصور الحجرية وبداية عصور المعادن ، ولقد كانت بمثابة مرحلة انتقالية بين العصرين أو المرحلتين ( الحجر - والمعدن ) .

عرف الإنسان استعمال النحاس في فترة العصر الحجري الحديث في هضبة الأناضول ، وكانل حيوك . وكما أن اختراع الفخار لم يقض على الأدوات الحجرية ، كان الحال كذلك بالنسبة للنحاس ، فاستمر استعمال الأدوات الحجرية جنباً إلى جنب ، مع المواد النحاسية .

ولقد تميزت أدوات هذه الفترة بصناعة حجر الصوان المعصقول ، وأطراف المكاشط ، والمكاشط المسطحة ، والمخارز ، والسواطير . أما العصر البرونزي ، الذي تلا هذه الفترة فهو مصطلح استخدم للإشارة إلى فترة زمنية امتعان فيها الإنسان باستخدام البرونز الذي هو خليط من النحاس الأحمر ، والزنك ، في صناعة الأدوات ، والمعدات التي يحتاج إليها .

ويمتد هذا العصر من حوالي عام ( ٣٠٠٠ ) قبل الميلاد ، وحتى حوالي عام ( ١٢٠٠ ) قبل الميلاد ، ولقد قسم إلى ثلاثة أقسام :-

- ١ - العصر البرونزي المبكر ( ٣٠٠٠ - ٢٠٠٠ ) قبل الميلاد .
- ٢ - العصر البرونزي الأوسط ( ٢٠٠٠ - ١٥٠٠ ) قبل الميلاد .
- ٣ - العصر البرونزي المتأخر ( ١٥٠٠ - ١٢٠٠ ) قبل الميلاد .

ولقد عرف العصر البرونزي في أوروبا ، وأنعكست آثاره بصورة واضحة في الحضارات الأيجية ( المينونية ) في جزيرة ( كريت ) ، والحضارة الميكينية في شرق وجنوب اليونان ، وفي وسط أوروبا في أسبانيا ، وفي غرب أوروبا في

بريطانيا ، وفي شمال أوروبا في الدول الاسكندنافية .

وعرف العالم الجديد البرونز قبل حوالي عام (١٠٠٠) قبل الميلاد في كل من أمريكا ، وشمال الأرجنتين ، والمكسيك ، وبيرو . ولكن لا تنطبق هذه التسمية (العصر البرونزي ) على الحضارات هنا لاختلافها كثيرا عن حضارات العصر البرونزي الرئيسية في العالم القديم .

ولا وجود حقيقي لهذا العصر بكل تفصيلاته الدقيقة في الشرق الأوسط وأجزاء من آسيا ، وكذلك أفريقيا ، وأبضا بالنسبة الى الجزيرة العربية يؤخذ ذلك بكثير من التحفظ .

تعلم الانسان في هذه الفترة مهارات جديدة أدت الى صناعة مختلف الأدوات ، والمعدات التي يحتاج اليها ، فاستخدم الفوس ، والمدى والخناجر ، والسيوف ، والمطارق ، والمخارز . ولقد استعمل الانسان لأول مرة خلال هذا العصر العريات ذات العجلات التي تجرها الخيول ، كما استخدم ادواب ، والمحاريث في الزراعة ، في أنحاء متفرقة من العالم .

وأخر عصر من هذه العصور ، هو العصر الحديدي ، الذي بدأ حوالي عام (١٢٠٠) قبل الميلاد ، وأول من عرف صناعة الحديد هم ( النحيتيون ) الذين انتشروا في هضبة الأناضول في الألف الثالث قبل الميلاد .

ولقد جاءت نهايتهم سريعة نتيجة لهجرة قامت بها مجموعة كبيرة في حوالي عام (١٢٠٠) قبل الميلاد . وعندما سقط ( النحيتيون ) انتشر سر صناعة الحديد الى بقية أنحاء العالم ، ولكن لم يتم ذلك بالتساوي في كل المناطق . ويختلف هذا العصر عن العصر البرونزي من حيث الشمولية وانتشاره في أنحاء العالم تقريبا وكان ذلك بداية استخدام الحديد في الحياة اليومية ، وفي صناعة المعدات ، والأسلحة الحربية . ولقد عرف هذا العصر أيضا صناعة الزجاج ، والغزل ، والنسيج ، وامتد حتى العصر الحديث الذي يطلق عليه ( عصر الذرة ) .

وبالنسبة للجزيرة العربية ، فلقد تميزت هذه الفترات التي ضمتها فترة ما بعد العصر الحجري الحديث بصفة عامة ، بمظاهر الاستيطان ، وظهور المستوطنات في أجزاء كثيرة منها ، وخاصة على طول ساحل الخليج العربي وشطآنه . ومن تلك المستوطنات ( جزيرة تاروت ) ، وساحل القطيف ، وكانت هناك تجارة فصيرة المدى ، متباعدة بين هذه المستوطنات ، وبين المناطق الداخلية للمملكة ، كما كانت هناك تجارة بعيدة مع بلاد ما بين النهرين وإيران ، ووادي السند ، كما شهدت هذه الفترة ظهور بعض المستوطنات نصف الحضرية في الأجزاء الشمالية والشمالية الغربية من الجزيرة العربية .

وشهدت الفترة خلال الألف الثاني قبل الميلاد ، ظهور المدن الكبيرة ذات الأموار ، مثل تيماء ، ديدان ( العلا الحديثة ) ، وخيبر ، والجوف ( حومة الجندل ) ومستوطنة ( القرية القديمة ) ، ( د . مصري ١٩٧٧ م ) .

ولقد تميزت هذه الفترات بالنسبة للمنطقة بظهور العديد من الرجوم والمنشآت الحجرية التي يوجد معظمها على سفوح الجبال ، أو فوق قممها وتوجد البقية منها عند سفوح الجبال ، أو فوق مصاطب ، وضاغاف الأودية .

وتقد عثر على أدوات حجرية مختلفة مرتبطة مع هذه المنشآت الحجرية في بعض الأماكن مع فخار ، وفي أماكن أخرى ، وجدت الأدوات الحجرية بعيدة عن المنشآت ودون بقايا فخار . أما غالبية الرجوم ، والمنشآت فلا توجد عليها أية مواد أثرية . وهذه الظاهرة تنطبق بوجه خاص على المواقع التي تقع في الأجزاء الغربية من المنطقة الغربية ، أما الأجزاء الشرقية من هذه المنطقة ، والمتاخمة لنجد ، فلقد وجد عليها أنواع مختلفة من الفخار في أكثر من عشرة مواقع ، هذا بالإضافة إلى عدد من القبور وجدت منتشرة على أجزاء مختلفة من المنطقة الغربية ، يعتقد أنها معاصرة لهذه المنشآت الحجرية . ووجدت المواقع التي تعود إلى هذه الفترة في المنطقة الغربية في كل من الجموم ، وعسفان ، وخليص ، ويدر حنين ، وفي منطقة الطائف حول سد مسيد ، وجبل العرفاء وبنى سعد ، وقبر ( المويه القديم ) ، و وادي نمالة ، والجبوب ، وكذلك كل من الباحة ، والليث ،

ورايغ ، وحوول مكة .

ولقد صنعت أدوات هذه الفترة من أنواع مختلفة من الصخور ، منها الأنديسيت والريولايت ، والبازلت ، والكوارتزيت ، وأغلب هذه الأدوات هي عبارة عن أنصال ، ومكاشط ، وأشكال هرمية مصقولة ، وأدوات أخرى مصقولة كذلك . أما من حيث الحجم ، فإن الأدوات ليست كبيرة ، وتتراوح في أحجامها ما بين الصغير والمتوسط .

## الفصل الثالث

### آثار الفترة ما بعد العصر الحجري وحتى ظهور الاسلام

نجد آثار هذه الفترة منتشرة في كثير من الأماكن في المنطقة الغربية ، وفي المرتفعات الجبلية ، كمرتفعات عسير ، أو في الأودية والسهول ، وفي بعض العوانس التي تعود الى هذه الفترة مثل ميناء الجار وميناء الشعبية ، وفي المدن التي نشأت خلال هذه الفترة مثل مكة والطائف وجده ، وهذا بالإضافة الى محطات درب زبيدة ، ومحطات الطريق السلطاني ( من الشام الى مكة ) ، ومواقع أخرى متفرقة في كل من نربة ، جبل العرقاء شجنة ، مهد الذهب ، المباحث ، وغرابية ، وهذه الآثار المتفرقة تشمل الآتي :-

- ١ - المناجم والمحاجر .
  - ٢ - الكتابات والنقوش الصخرية .
  - ٣ - المواد الأثرية العمرانية ، والفخارية ، والحجرية والمعدنية .
  - ٤ - العوانس البحرية .
  - ٥ - المدن والأسواق القديمة .
- وسنحاول القاء بعض الضوء على كل نوع من هذه الآثار المتنوعة .

#### ١ . المناجم والمحاجر :-

اشتهرت منطقة الدرع العربية بوجود الكثير من المناجم التي تستغل في استخراج المعادن ، كالفضة ، والنحاس ، وخاصة الذهب ، بالإضافة الى المحاجر التي تستغل في صناعة الأواني ، والرحى من الحجر الصابوني غالباً وكذلك المدفآت التي استخدمت في سحن صخور الكوارتز ( المرو ) وقد وجد الكثير من الرحي المسطحة ذات التجويف منتشرة في بعض المواقع التي تعود الى الفترتين ،



السابقة واللاحقة للإسلام ، ولقد اكتسبت هذه المناجم شهرة واسعة في العصور الإسلامية وخاصة في عصر الدولة العباسية ولكن هذا لا ينفي وجود دلائل تشير إلى أن بعضاً من هذه المناجم - على أقل تقدير - قد كانت تستغل في الفترة السابقة للإسلام ، ثم جاء الإسلام فطورت وزاد استخدامها (أطلال - ١٩٨٢م) ولعل أهم المناجم في المنطقة الغربية هي مناجم مهد الذهب والتي تصفها المصادر قديماً (بمعدن بني سليم) وجاء في الأخبار أن الرسول صلى الله عليه وسلم أقطعته بلالاً بن الحارث بن بدير (جواد على ١٩٨٠م) ووجدت حول هذه المناجم أنوات مثل الرحي ، والمدقات التي كانت تستخدم في استخراج الذهب من عروق حجر الكوارتز ، وقد قامت الإدارة العامة للآثار والمتاحف بإجراء مسح أثري ودراسة حول هذه المنطقة ، وعثرت على بقايا فخار قديم ، وقليل من الفخار اللامع ذي اللون الأزرق ، وأواني حمراء ، ومنشآت مستطيلة بالإضافة إلى أدوات حجرية مختلفة تضم أنواعاً من الرقائق والأنصال ونوى الأحجار وحددت ثلاثة مواقع أثرية في هذه المنطقة يعود واحد منها إلى عصر ما قبل الإسلام وهو الموقع الذي يحمل رقم (٢١٠ - ٦٧) في سجلات الإدارة العامة للآثار والمتاحف بالرياض ، ولقد قامت الإدارة مؤخراً (١٩٨١م) بإجراء حفريات في موقع النفرة حيث اكتشفت بعض المخلفات الأثرية ، من مدقات ورحي ، من حجر الديوريت . ومن مواقع التعدين الهامة بالمنطقة الغربية الموقع رقم (٢١٠ - ٥١) بمنطقة غرابية بالطائف ، ويتكون من الصخور المحلية ، ويضم بقايا أثرية واضحة مصنوعة من قطع من الحجر الصابوني يمثل مختلف مراحل التصنيع ، هذا بالإضافة إلى وجود خبث الحديد في بعض الأماكن ، ولقد وجدت على منجم غرابية بعض الآثار الإسلامية ، مثل الفخار والكتابة الكوفية ، وهناك احتمال أن يكون بعض كسر الفخار غير المزخرف وبقايا خبث الحديد ، وبعض الأجزاء من المنجم يعود إلى الفترة السابقة للإسلام ، وموقع تعديني آخر هو الموقع رقم (٢١٠ - ٩٠) في المويه القديم ، وهو كبير المساحة أبعاده (٥٠٠ × ٤٠٠) متراً ، ويعتقد أنه منجم لتعدين الحديد ، وقد عثر على شيء من خبث الحديد ، وعند كبير من الرحي مصنوعة من حجر البازلت ، كما وجد فخار مختلف الأشكال يغطي فترة طويلة تمتد من الألف الأول قبل الميلاد وحتى القرن الحادي عشر الميلادي كما أن الموقع يضم أدوات حجرية وبالموقع عدة مبانٍ ومنازل وجوانب ومسجد وكلها

بحالة جيدة نسبياً ، ومن مواقع التعمين الأخرى التي تعود الى هذه الفترة الموقع رقم ( ٢١٠ - ٧٩ ) بمنطقة تربة وجد به بقايا منازل قديمة ويعتقد أن الذهب كان يستخرج من هذه المنطقة وذلك لوجود عروق الكوارتز ، ووجد بالإضافة الى ذلك كمية من الفخار المعاصر تقريبا لهذه المرحلة التعدينية قرب تربة ، وهو فخار أحمر مخلوط جزه منه بحبيبات الحجر الصابوني ، وعثر كذلك على موقع آخر في شجنة ( ٢١٠ - ٨٧ ) به آثار تعدين ووجدت عليه أحجار للسحن ، الى جانب فوهات محفورة وبقيها عدد من المباني الصغيرة المستطيلة الشكل ، ووجدت حول هذه المباني أنواع مختلفة من الفخار غير المزخرف ، وهناك شبه بين هذا الموقع والموقع المتقدم الذكر ( ٢١٠ - ٧٩ ) ( أطلال - ١٩٨١ م ) وربما كانا معاصرين لبعضها البعض .

## ٢ - الكتابات والنقوش الصخرية :-

بينما تميزت الفترات السابقة لهذه الفترة بظهور الرسومات الصخرية المنوعة نجد أن هذه الفترة والتي تمتد تقريبا من أواخر الألف الثاني قبل الميلاد ، وحتى القرن السابع الميلادي قد تميزت في الجزيرة العربية بظهور الكتابات المختلفة ، ورتبت منفصلة ومتصلة مع الرسومات الصخرية وتعود معظم الكتابات التي وجدت في الجزيرة العربية الى ما يسمى (بالأبجدية السامية الجنوبية) وذلك تميزاً لها عن الأبجدية السامية الشمالية المبكرة التي تضم الأرامية ، والكنعانية ، والعبرية والفينيقية ، والكلدانية ، والمصرية ، والنبطية ، وتنقسم الأبجدية السامية الجنوبية الى قسمين رئيسيين :-

### أ - العربية الجنوبية :-

وهي تضم كلا من الكتابة المعينية ، والسبئية ، والحميرية ، وهي الكتابة التي استعملتها كل من ممالك جنوب الجزيرة العربية ، مابأ ، ومعين ، وفنبان ، وحضرموت ، وأوسان ، وحمير ، وعرف بالقلم المسند .

## ب . العربية الشمالية :

وتضم كلا من التمودية ، واللحيانية ، والديدانية ، والصفوية ولقد عرفت منطقة أعالي الحجاز التي كانت مفتقى للطرق التجارية ، ومهدا لكثير من الممالك ، كل أنواع هذه الخطوط ، ونسبة للنشابه الكبير بين اللغات الشمالية والجنوبية ، ولما صرحت لها لبعض منها ، وانتشار بعضها في كل من الجنوب والشمال ، كالتمودية ، والمعينية مثلا ، لذا فقد تحددت الآراء والنظريات حول نشأة واصل هذه الكتابات دون الخوض في تفاصيل هذه النظريات ، نورد أن هناك من يرى صلة ما بين الأبجدية العربية الشمالية ، والجنوبية من ناحية ، وبين الكتابة المصرية الهيروغليفية عن طريق الاشتقاق غير المباشر في الكتابة البروتوسينائية وهي الكتابة التي تم العثور عليها في منطقة سيرايبط الخادم بصحراء سيناء ، وتشبه الكتابة الهيروغليفية المصرية ، ولكن تم تحويل الحروف ( عبدالمعتم ١٩٨٤م ) ، أما عن العلاقة بين العربية الجنوبية ، والشمالية ، فيعتقد أن الاشتقاق من الكتابة البروتوسينائية ، أما أنه حدث عن الطريق المباشر على طول البحر الأحمر الى اليمن حيث نشأت الكتابات العربية الجنوبية المعروفة بالقلم المسند ، وانتقلت هذه الكتابة مع الطرق النجارية العنجه شمالا الى كل من انصام ومصر وبلاد ما بين النهرين ، ومن هذا الانتقال ظهرت العربية الشمالية مثل الدادانية ، واللحيانية ، والصفوية ، والمعينية الشمالية ، والتمودية الجديدة ، وأما أن يكون هذا الاشتقاق قد تم عن طريق غير مباشر ( اذا أخذ برأى من يرى قدم الكتابة التمودية ) حيث أن التمودية القديمة ، والكتابة المدينية اشغقت من البروتوسينائية وعن طريق العمينية ، والتمودية ، نشأت الكتابة الجنوبية في اليمن والكتابة الشمالية في الحجاز ثم بدأت الكتابة السامية الجنوبية تزداد بعدا عن الصفة التصويرية ، وأخذ يغلب عليها الصفة الخطية ، ولكن رغم هذا الابتعاد والتعديل في أشكال العلامات ، إلا أن هناك ملامح خصائص لا زالت مشتركة بين الفرع والأصل ، ومن ذلك الاتجاه الرأسى في الكتابة في كل من البروتوسينائية والكتابة السامية الجنوبية المبكرة ووجود العلامات المزدوجة ( كما ظهرت في الكتابة التمودية القديمة ) ويضاف الى ذلك الاتجاه الحر ، من اليمن الى الشمال ، وبالعكس ( عبدالمعتم ١٩٨٤م ) ، وهناك من يرى أن هذه الكتابة هي مجرد أسماء لأصل واحد ، فالدكتور الأنصاري

الذي يعتقد أن بعضاً من الكتابات المنتشرة في الأجزاء الشمالية للجزيرة العربية قد نسبت خطأ إلى التمودية والصفوية فهو يرى أن القلم المسند الجنوبي الذي استعملته الممالك الجنوبية سبأ ، ومعين ، وقتبان ، وحضرموت ، وأوسان ، وحمير ، هو الذي انتشر في الشمال وكتب به الداديتيون ، واللحيانيتيون في العمن ، كما كتب به أرياب القوافل ، وسكان البادية ، واشتقوا من بعض أحرفه رسوماً لأنعامهم (الأنصاري ١٤٠٢هـ) وهو رأى مغاير للذي يقول أن الخط التمودي عرف في الأصل بكل من نجد ، والحجاز ، وتبوك (أطلال - ١٩٨١م) ، وعلى الرغم من أن أغلبية الكتابات التي تم العثور عليها في الجزيرة العربية تعود إلى الأبيدية السامية الجنوبية بشقيها العربية الشمالية ، والعربية الجنوبية ، إلا أن هناك أيضاً كتابات تعود إلى السامية الشمالية المبكرة لعل أكثرها وروداً الكتابة النبطية ، وبعضاً من الكتابة الأرامية والهبروغليزية المصرية ، والعبرية ، بالإضافة إلى بعض الكتابة الإغريقية وتوزع كتابات شمال الجزيرة العربية بحوالي الألف الأول قبل الميلاد والتمودية هي أقدم الأبجديات الشمالية ( التمودية المعينية الشمالية ، والديانية ، واللحيانية ، والصفوية ) . ولقد كانت الكتابة التمودية هي أكثر هذه الأبجديات انتشاراً حيث كانوا شعوباً كثيري الترحال والتنقل ولقد كان (للجمال) بوصفه سفينة الصحراء ، نور كبير في نفوسهم ، وأطلقوا عليه الكثير من الأسماء التي تمجده ، مثل (عالي ، قاسي ) ( عبدالمنعم ) جريدة عكاظ - جمادى الآخرة ١٤٠٢هـ ) ، وهناك عدد غير قليل من النصوص التمودية يرجع عهدها إلى العهد النبطي ، وتشمل حيزاً من الزمن يقع ما بين حوالي (٥٠٠) قبل الميلاد و (٣٠٠) بعد الميلاد ( جواد على ١٩٨٠ ) ، وتتمزج في مثل هذه النصوص التمودية بالنبطية ، وتعود النقوش التمودية التي كتبت باللغة النبطية في المقابر والأضرحة في مدائن صالح تعود لهذه الفترة ، ولقد ظهر التموديون في مسرح الأحداث ، كما تذكر المصادر أولاً في النصوص الآشورية ، حيث ورد اسم ( تمود ) في نص من نصوص الملك سرجون الثاني ( ٧٢١ - ٧٠٥ ) قبل الميلاد ضمن أسماء شعوب أخرى مختلفة اشتركت في معركة ضد الآشوريين ، كما أنخلهم الرواة ، وأهل الأخبار العرب ضمن طبقة العربية البائدة ( جواد على ١٩٨٠م ) ولقد ورد اسم (تمود) كثيراً في القرآن الكريم منفصلاً ، مرتبطاً باسم (عاد) ومن ذلك قوله تعالى وهو أصدق القائلين : ( وتمود الذين جابوا الصخر

بالواد) ( الفجر - الآية ٩ ) ، ولقد وجدت نقوشهم ، وكتاباتهم في عدة أماكن  
 فبالإضافة للمملكة العربية السعودية ، وجدت في كل من الأردن ، واليمن ،  
 وسوريا وسيناء ، وتشير أغلب المصادر إلى أن موطنهم الأصلي هو أعالي  
 الحجاز ، في المنطقة الجبلية التي تخترقها الطرق التجارية في طريقها من اليمن  
 والحجاز ، إلى كل من مصر وبلاد الشام . ولعل ذلك هو مرجع ورود ذكرهم في  
 القرآن الكريم مرتبطاً بالصخر تارة كما في الآية المعنفة ، وبالجبال تارة كما جاء  
 في سورة الأعراف الآية ٧٤ - ( تتخذون من سهولها قصوراً وتحتون الجبال  
 بيوتاً ) صدق الله العظيم ، ولقد وجدت في المنطقة الغربية منها في ذلك مثل الكثير  
 من المناطق في المملكة العربية السعودية ، نقوش ، وكتابات ثمودية متفرقة ،  
 وليس من السهل تصنيف هذه النقوش من حيث القدم ، والحدثة ، فذلك أمر يحتاج  
 إلى دراسة متعمقة من خبراء الكتابات العربية القديمة لتحديد تطور هذه الكتابات ،  
 أيتها أقدم ، وأيتها أحدث ، وإلى أن يتم ذلك لا نستطيع الجزم برأي فاطح في هذا  
 الشأن ، أما الأبجديات الشمالية الأخرى ، فهي أقل انتشاراً واحتلت حيزاً زهواً أقل  
 ( هذا إذا استثنين الأبجدية المعينية بشقيها الجنوبية والشمالية ) ويعتقد أن  
 المعينيين كانوا يسيطرون على أعالي الحجاز في القرن الخامس قبل الميلاد (جواد  
 على ١٩٨٠م) ولعل أقدم نقوشهم في هذه المنطقة يعود إلى تاريخ قريب من هذا ،  
 وما يسمى بالأبجدية الدادانية ، واللحيانية ، ظهرت كذلك في القرن الثاني قبل  
 الميلاد ، ولم تعمر طويلاً ، والكتابة اللحيانية قليلة ( جواد على ١٩٨٠م ) . (١)

وبالنسبة إلى الأبجدية الصفوية ، فيرجع علماء الصفويات عمر أقدم الكتابات  
 الصفوية إلى القرن الأول قبل الميلاد ، وآخر ما عثر عليه إلى القرن الثالث  
 الميلادي ، وكتاباتهم كذلك ذات طابع شخصي ، ولم يتم التعرف حتى الآن في  
 المنطقة الغربية على كتابات دادنية ، أو لحيانية ، أو صفوية ، أما بالنسبة للأبجدية  
 العربية الجنوبية ( القلم المسند ) فلقد عثر على بعض الكتابات المنفرقة في المنطقة  
 الغربية ، وهناك خطة لدراسة المنطقة دراسة تفصيلية في هذا المجال ، أما

(١) وهناك من يرجع الدولة اللحيانية إلى القرن الخامس قبل الميلادي .  
 (المحررون لكتاب دراسات تاريخ الجزيرة ، ج ٢ ، ١٩٨٤م ، ص ٤١٣ .

الرسومات التي ظهرت الى جانب هذه الكتابات الأبنية الذكر ، فهي تمثل حيوانات نرى في صور المعارك المنتشرة خلال هذه الفترة ، وأكثر الحيوانات ظهورا هي الجمال ، كما أن الرسوم تضم كذلك في كثير من الحالات رمزا لامرأة ذات شعر متدل تعرف عند اليندر باسم (عالبا) ويعتقد أن الاسم ربما أُشتق من اسم الآلهة (اللات) وتظهر غالبا في معارك يركب أفرادها خيولا ، ويلوحون بالسيوف ، والرماح ويحملون الدروع ، ونسبة لارتباط معظم هذه الرسوم بالنقوش الثمودية يشار أحيانا الى هذه الفترة باسم الفترة ( الثمودية ) - ( أطلال - الجزء الخامس - ١٤٠ هـ ) .

### ٣ - المواد الأثرية المكتشفة :-

المواد التي اكتشفت في المنطقة الغربية ، وصنفت على أنها تتبع هذه الفترة التي نتحدث عنها ، يمكن تقسيمها الى قسمين :-

#### أ . مواد قابلة للنقل :-

وهذه تضم أنواعا من الفخار غير المزخرف ، وأنواعا من الفخار الخشن من النوع الهلينيستي ، وقليلًا من الفخار اللامع الأزرق ، وأواني فخارية حمراء ، وقد عثر على أواني فخارية رقيقة في منطقة ( المباعث ) قرب الحوية ، يعتقد أنها تعود الى هذه الفترة ، وعثر كذلك على بعض قطع النقود الرومانية ، ووجدت كذلك بعض الأدوات الحجرية التي تشعل أنصالا ورفائق ، ونوى أحجار ، وربما تعود هذه الأدوات التي هذه الفترة أو لفترة العصور الحجرية ، لأن استعمال الفخار والمعادن بدأ منذ الألف الأخير قبل الميلاد ، يحل تدريجيا محل الأدوات الحجرية التي استمرت لمدة طويلة بعد العصور الحجرية في الاستعمال .

#### ب . المواد الثابتة :-

والتي تتمثل في بقايا المباني ، والمعشبات الحجرية ذات الأحجام والأشكال

المختلفة، وقد تكون في بعض الأحيان مرتبطة بالمناجم وأحيانا أخرى منفصلة عنها ، أو تكون كذلك مرتبطة بالطرق والموانئ والمدن ، وربما أمكننا الحفریات المنظرة بمزيد من الأدوات قد تكون نحاسية ، أو برونزية ، أو بمزيد من القطع النقديّة ، أو الأواني الفخارية السليمة ، أو وجود بعض المستوطنات الكبيرة مثل قرية الفاو حاضرة دولة كندة والتي ازدهرت خلال القرون الميلادية الخمسة الأولى ، وقد تكون هناك مواقع مضمورة في باطن الأرض على الساحل الغربي بها فخار نبطي / روماني كما تداد لتلك المواقع التي عثر عليها في السهول الساحلية الجبلية على المنحدر الغربي من جبال الحجاز في الجزء الشمالي من المملكة .

#### ٤ - الموانئ البحرية :-

الحديث هنا يختص بالساحل الغربي للجزيرة العربية ، ونعني بذلك البحر الأحمر ، فلقد كان البحر الأحمر مركزاً لنشاط تجاري طوال التاريخ ولقد تمثل هذا النشاط في اهتمام قدماء المصريين بالتجارة من الجنوب عن طريق البحر الأحمر ، منذ أيام الأسرات ، وأدى هذا الاهتمام التي شق قناة تصل النيل بالبحر الأحمر ، وكانت هذه القناة تحفر ونشط التجارة فيها في أوقات قوة مصر ، وتضمحل وتهمل التجارة فيها في أوقات ضعف الدولة منذ أيام مباحورع ( ٢٧٤٣ - ٢٧٣١ ) قبل الميلاد ، وحتى العصر الحديث ( غلاب ١٤٠٤ هـ - ١٩٨٤ م ) . (١)

ويرى أغلب الباحثين أن هذا النشاط المبكر من جانب قنماء المصريين قد أنحصر في الجانب الأفريقي من البحر الأحمر في تجارتها مع بلاد بونت التي كان يرى البعض أنها ( بلاد اليمن ) ، ولكن هناك شبه اتفاق الآن أنها بلاد الصومال ، وذلك استنتاج من الأدلة التي أخذت من نقل هيروغليفية لبعثة حتشبسوت

---

(١) ويبدو أن الفرس أيضا قد شاركوا في هذا المضمار ، فلقد عثر على نقوش يعود إلى عهد الملك دار قمير ( ٥٢ - ٤٨٥ ) قبل الميلاد ينص على حفر قناة بين النيل والبحر الأحمر وجاء فيه : ( أنه الآن بالإمكان أن يبحر مباشرة من النيل إلى فارس عن طريق بلاد سبأ ) .

التجارية التي بونت حوالي (١٤٨٠) قبل الميلاد ، محفور في معبد هذه الملكة في النير البحري بالأقصر مثل الملامح الزنجية للسكان ووجود حيوان الزراف في بينه الأفريقية ، ويؤكد هذا القول دليل آخر ورد في الفترات المتأخرة يرجح أنه يعود الي (٦٦٣ . ٦٠٩) قبل الميلاد مفاده أن سقوط المطر على جبال بونت ، بسبب فيضان النيل (عبدالمعزم ١٣٩٩ هـ - ١٩٧٩ م) ، وفي هذا اشارة واضحة الي شرق افريقيا ، كذلك فان قدماء المصريين كانوا يبحرون قريبا من الساحل ، لأن سفنهم لم تكن تقوى على الابحار في عرض البحر الأحمر الذي عرف بالمخاطر ، لكل تلك اتحصرت نشاطهم خلال هذه الفترة على الساحل الأفريقي للبحر الأحمر . (١)

ولكن ما لبث أن حدث تطور في هذا المضمار وذلك في عهد البطالمة الذين اهتموا اهتماما كبيرا بالتجارة في البحر الأحمر ، وبدأت سفنهم تحت حماية السفن الحربية تصل الي مصادر التجارة ، والموانئ المشهورة على الساحل الآسيوي للبحر الأحمر في جنوب الجزيرة العربية ، وتحمل المواد منها إليها ، وكان العرب ، والأنباط قد سبقوهم على هذا الطريق التجاري الشهير الذي يطلقون عليه ( طريق الذهب والبخور ) والذي كان موازيا للساحل الآسيوي للبحر الأحمر ، ويعر بالمحطات التجارية التي قامت على جوانب هذا الطريق في الحجاز ، واليمن ، فلقد كانت سبأ ، ومعان (مصران) والأنباط يسيطرون من قبل على تجارة التوابل ، والبهار على هذا الطريق مواصلة للبعثة التي قام الأسكندر الأكبر ببعثها الي جنوب الجزيرة العربية والتي وصلت حتى باب المنذب ونجحت في دراسة أحوال قبائل العرب الجنوبية وتقدير أهميتها الاقتصادية ، وقام البطالمة بعد موت الأسكندر بعد رحلات استكشافية في البحر الأحمر ذات أهداف اقتصادية ( سيد أحمد على الناصري ١٤٠٤ هـ / ١٩٨٤ م ) .

(١) ولليل آخر هو عدم ورود أسماء شعوب أو مناطق من الساحل الآسيوي في أجزائه الجنوبية ضمن قوائم أسماء الشعوب والمناطق التي اتصل بها المصريون أو حاربوها في سجلات التولة الحديثة بينما وجدت أسماء ومناطق كثيرة من الساحل الأفريقي مذكورة .



ولقد انتهى هذا الصراع على التجارة بين البطالمة ، والأنباط بهزيمة الأنباط في عام ( ٢٧٨ - ٢٧٧ ) قبل الميلاد ، وبذلك لم يستطع الأنباط والعرب من الوقوف في وجه هؤلاء المنافسين الأقوياء ، فانكمش دورهم في هذا الطريق .

ومواصلة لهذا الاهتمام بالتجارة ، أمر بطليموس الثاني ، فيلنطوس ( ٢٨٥ - ٢٤٦ ) قبل الميلاد ، بإعادة المحارلة لحفر القناة القديمة بين النيل والبحر الأحمر ، وقام كذلك بتوسيع التجارة مع سواحل أفريقيا وسواحل جزيرة العرب ، وأنشأ البطلامة عددا من الموانئ على الساحل المصري للبحر الأحمر ، مثل ميناء لوكوس هرموس ( القصير الحالية ) وميناء برينكي ( رأس بنباس الحالية ) وميناء ميوس هرموس ( أبو شعر الحالية ) ( غلاب - ١٤٠٤ هـ - ١٩٨٤ م ) .

ولقد تميزت هذه الفترة بآثار خلفها سكان الجزيرة العربية وخاصة التجار منهم في مصر ، وخاصة في صحراء مصر الشرقية ، على جوانب الطرق القادمة من الموانئ البحرية ، ولقد تعطلت هذه الآثار في النقوش والكتابات البنية ، والمعينية والنبطية المنتشرة في هذه الصحراء الى جانب بعض النقوش السامية الجنوبية الأخرى ، وأقدم نقش عربي في مصر يشير الى العلاقة التجارية بين الجزيرة ، ومصر عبر هذا الطريق البحري هو نقش لتاجر ، أو كاهن معيني يدعى زيد أيل) ويبدو فيه تأثره بالعادات ، والتقاليد المصرية ، وخاصة الدينية منها ، ويعتقد أن هذا النقش يعود الى حوالي عام ( ٢٦٠ ) قبل الميلاد .

أما بالنسبة للموانئ على ساحل المنطقة الغربية خلال فترة البطالمة ، فالمصادر لا تشير ، أو توضح شيئا عنها عدا ميناء واحد هو ميناء ( أمبيلوني ) على ساحل الحجاز ، ويختلف علماء الآثار ، والتاريخ في موقع هذا الميناء المنتثر الآن ، فالبعض يرى أنه بالقرب من ميناء ينبع الحالي ، بينما يعتقد آخرون أنه بالقرب من ميناء جدة الحالي وبالقرب من مدخل وادي حمد ، وهناك من يعتقد أنه أقدم من قبل البطالمة من باب التنافس ، حيث أرتوا القضاء على ميناء ( أجزا ) (١) ،

(١) ويعتقد أن (أجزا) هو ميناء الجار الحالي .

الذي كان تابعا للأنباط (الناصرى - ١٤٠٤ هـ) .

والغريب أن مؤلف الطواف حول البحر الأحمر الأريترى الذي كتب بعد ذلك في القرن الأول الميلادي ، ونعرض لذكر الموانئ على طول الساحل من مصر وحتى جنوب الجزيرة العربية لم يشر اليه . أما العلاقة بين الروم والجزيرة العربية ، فقد بدأت بطابع عسكري ، فبعد أن تمت لهم السيطرة على الشام ومصر قام الرومان بمحاولة عسكرية لغزو الجزيرة العربية بقيادة حكام مصر (أوليوس غالوس) في عام (٢٤) قبل الميلاد ، وهي المحاولة التي باءت بالفشل ، ولكن من جانب آخر نجحت في القضاء على مملكة النبط عام (١٠٦) ميلادية ، وأسسا المستعمرات على البحر الأحمر وعلى السواحل لحماية سفنهم ، وتأمين تجارتهم ، وأمدادهم ، وعمدوا الى تطهير البحر الأحمر من القراصنة ، ومن الموانئ التي أقاموا فيها الحاميات العسكرية ميناء (لويكة كومي) الذي كان له نشاط تجاري ملموس في عهد البطالمة ، وكان من أهم الموانئ التي تعتمد عليها تجارة الأنباط وقد اختلف كثيرا في تحديد مكان هذا الميناء - كما سبق وأن ذكرنا - وفي هذا العهد الروماني ، أو بدايته بالتقريب جاء الوصف التفصيلي في دليل وضع لارشاد التجار والملاحين بواسطة تاجر يعتقد أنه يوناني الأصل كان يعيش في مصر ما بين حوالي (٥٠ و ٨٠) ميلادية . (١)

ورغم تعرضه لوصف شواطئ الجزيرة العربية ، إلا أنه لم يذكر وجود أى ميناء ما بين مينائى (لويكة كومي) في الشمال ، وموزا أو مخا باليمن عدا الجزيرة المحروقة وهي التي يعرفها نقولا زيادة - (١٤٠٤ هـ / ١٩٨٤م) بجزيرة المطير في الأجزاء الجنوبية من البحر الأحمر (٣٥ - ١٥) دقيقة شمالا ، و (٥٠ - ٤١) دقيقة شرقا ، وهو يذكر في دليله بالنص ما ترجمته ( هذا الساحل من بلاد العرب الذي لا موانئ فيه ) ، وهذا أمر يدعو الى التساؤل : وأين ميناء (جده ، والجار) اذا ؟ فجدد نذكر المصائر التاريخية أنها تعود الى حوالي القرن الثاني قبل الميلاد (الأنصارى - ١٣٨٢ هـ) ، بينما تدل الآثار المنقبية والمكتشفة في ميناء

(١) وهو الذي يعرف ( بالطواف حول البحر الأريترى ) الذي تقدم ذكره .

الجار من قبل الإدارة العامة للآثار والمناحف ، أنها رومانية النمط وربما كان اغفال ذكر الجار أنها ربما تعود الى أواسط ، أو أواخر العهد الروماني ، أي بعد كتابة هذا التليل ، ولكن بالنسبة الى جده ، لانجد تفسيراً سوى أن الكاتب ذكر أن الشاطيء غير آمن ومزعج من كل ناحية مما يدعو المراكب أن تدير دائماً في وسط البحر ، وربما كانت جده تعاني من اضطرابات أمنية خلال هذه الفترة ، وربما كانت المراكب تتعرض للهجوم في أوقات القحط ، والمجاعات ، وما كان ينطبق على جده ، ربما كان ينطبق على (أمبيلوني) ، والشعبية .

أما بالنسبة الى ميناء الجار ، فأثاره تقع الآن على بعد (١٠) كيلو مترات شرق قرية الريس ، وعلى بعد حوالي (١٥٠) كيلو متراً جنوب غرب المدينة المنورة وكانت تعتبر نافذة المدينة على البحر الأحمر وكانت تلجأ اليها السفن من أرض الحبشة ، ومصر ، واليمن .

والآثار التي وجدت فيه هي عبارة عن نلال صغيرة وجدت مغطاة بطبقة رقيقة من الرمال وعليها كسر الزجاج الرقيق ، والخزف ، والمرجان ، كما وجدت على الساحل بعض أجزاء مرافق الميناء ، التي تشتمل على عدد من الأساسات الجدارية ، ثلاثة منها تمتد الى ما تحت سطح الماء ، وهي على الأرجح نوع من الأرصفة ، هذا الى جانب وجود أعمدة مرجانية ، وقناة مكسوة بالأسمنت ، بالإضافة الى ذلك عثر على قطعتي نقود روماني ، تعود أحدها الى عام (٢٥٠) ميلادية .

وبدراسة مخطط الميناء ، اتضح أنه شبيه بالمخططات ، والأسلوب الذي كان مستخدماً في العصر الروماني ، أو ربما ما قبل الروماني ، دلالة على الفخار الهلنيسي الخشن الذي وجد كذلك على الموقع .

وربما بدأ هذا الأثر الروماني يتعمق أكثر بعد عام (٦٤) قبل الميلاد ، حين كسر القائد الروماني (بومبي) آخر مقاومة له في الشرق الأوسط ، وضم سوريا الى إمبراطوريته ، وما تلا ذلك من قرنين من الاستقرار انتعشت خلالهما التجارة

انتعاشا عظيما ، وهي الفترة التي ازدهرت فيها كل من المدينتين ( جرش ،  
ونجران ) بجنوب الجزيرة العربية .

أما بالنسبة لمدينة جدة ، فإن التغيير العمراني الكبير الذي حدث بالمدينة ، جعل  
من الصعب جدا الحصول على آثار قديمة تعكس قنرا من ماضيها القديم ، وفي  
هذه الحالة تصبح المادة المكتوبة هي الملاذ الوحيد الذي يمكن اللجوء اليه وهو  
للأسف جاء في وقت لاحق بكثير بعد تاريخ انشاء المدينة ، وتشير أغلب الدلائل  
أنها كانت معروفة ، ومأهولة قبل الاسلام بوقت طويل ، ولكن يبدو لسبب أو لآخر  
أن هذه المدينة القديمة قد اندثرت ، ثم مضى وقت وأسست مدينة جدة مرة أخرى ،  
وهناك من يرى أن هذا التأسيس هو الذي ارتبط بنقل ميناء أهل مكة من الشعبية  
الى جدة في زمن خلافة الخليفة عثمان بن عفان رضى الله عنه ( ٢٦ هـ / ٦٤٦ م )

وأقدم المصادر التي جاء فيها ذكر ( لجده ) هي المصادر التي كتبها  
الجغرافيون ، وآنر حالة العرب في القرن العاشر الميلادي ( الرابع الهجري ) ،  
فمن أوائل الجغرافيين العرب الذين أشاروا الى جدة مباشرة أو عرضا ، اليعقوبي (   
أحمد بن واضح المتوفى عام ٨٦٧ ميلادية ) المؤرخ الذي تناول أحداث ما قبل ،  
وما بعد الاسلام ، وذكر في كتابه ( كتاب البلدان ) أثناء حديثه عن مكة أن امدادات  
سكانها ترد من مصر ، وتصل الى ميناء ( جدة ) .

وأعطى البلخي ( أبو زيد أحمد بن سهل ٨٥٠ - ٩٣٤ ميلادية ) الذي ذكر في  
كتابه ( ذكر المسافات والأقاليم ) أن جدة كثيرة التجارة والأموال وليس في الحجاز  
مدينة مثلها في التجارة والعمال ، وذكر أن قوام تجارة جدة هم القرمس .

وكذلك أشار الهمداني ( الحسن بن أحمد بن الحائك المتوفى سنة ٩٤٥ م )  
المؤرخ والأديب اليمني في كتابه ( صفة جزيرة العرب ) أشار الى جدة في أكثر  
من موضع اشارات طفيفة من ذلك أن (جدة) ساحل مكة والجار ساحل المدينة ،  
ويقصد غالبا بذلك ( ميناء ) .

وأشار الأصبخري ( أبو أسحق إبراهيم بن محمد الفارسي ) المتوفى سنة ٩٥٧ م ، الى جدة في كتابه ( المسالك والمعالمك ) وقد استعان بما كتبه البلخي ، فذكر أيضا أن قوام تجارة جدة من الفرس .

ومن الجغرافيين العرب الذين ذكروا جدة ، ابن حوقل ( الرحالة اندي جاب أقطارا كثيرة في المشرق والمغرب ) ، ذكر في كتابه ( صورة الأرض ) انتعاش مدينة جدة ، وأن تجارتها في أيدي الفرس ، أما المقدسي ( شمس الدين المتوفى سنة ٣٨٠ هـ / ٩٩٠ م ) والذي تجول نحواً من عشرين عاماً في أكثر بلاد الإسلام والذي ألف كتاب ( أحسن التقاسيم في معرفة الأقاليم ) فد أشار بتفاصيل أكثر الى جدة ، فوصف الحياة فيها ، وأشار الى ندرة وجود الماء بها ، ووصفها بأنها خزانة مكة وسوق اليمن ومصر وأنها هزمت بواسطة الفرس . وكتب عن جدة وميناء الجار ما نصه : « من الأمور التي ساعدت على تنشيط ائتجارة ، في هذه المنطقة جزيرة العرب وجود ميناءين هامين على ساحل البحر الأحمر هما جدة والجزر ، واللذان يربطان أسواق الشرق الأقصى في الهند بالأسواق المصرية » ( أطلال ١٩٨١ م - ص ٤٦ ) .

وفي القرن الثاني عشر الميلادي أشار الانورسي ( أبو عبيد الله المعروف بالشريف ١١٠٠ - ١١٦٥ م ) في كتابه ( نزهة المشتاق في اختراق الآفاق ) الى جدة ووصفها بأنها ميناء مكة ، وتبعه من جغرافي ورحالة القرن الثاني عشر كل من ياقوت الحموي ( ١١٧٩ - ١٢٢٩ م ) في كتابه ( معجم البلدان ) والذي ذكر أن جدة مدينة في ساحل اليمن وميناء مكة ثم الرحالة ابن جببر ( محمد بن أحمد ١١٤٥ - ١٢١٧ م ) ، والذي أعطى في كتابه ( رحلة ابن جببر ) صورة فاتمة لجدة في وقته ذلك ( القرن السادس الهجري ) وربما كانت المدينة في حالة جدر واتكماش عمراني واقتصادي وبعد ذلك زار جدة مؤرخ عربي اخر هو ابن العجاور الدمشقي ( جمال الدين أبو الفتح يوسف بن محمد ) في القرن الثالث عشر الميلادي ، وأعطى وصفاً دقيقاً لجدة ، يبدو منه أنها أفادت من الكبوة التي ألمت بها أثناء زيارة ابن جببر لها .

وتكاد تكون المصادر الأولية رقت عند القرن الثالث عشر الميلادي ومن ثم بدأ الكتاب اللاحقون يأخذون مما كتبه هؤلاء الرواد الأوائل ، هذا اذا استثنينا رحلة ابن بطوطة ( محمد بن عبدالله ١٣٠٣ - ١٣٧٧ م ) في القرن الرابع عشر الميلادي والتي ضمنها كتابه (تحفة النظار في غرائب الأمصار وعجائب الأسفار) والذي ترجم الى كل من اللغة الانجليزية والفرنسية والألمانية ، ولقد قد صورة لجدة كتلك التي قدمها ابن جبير قائمة ومظلمة ولا بد من الإشارة هنا الى أن هناك طائفة من الكتاب المعاصرين قد تعرضوا لمدينة جدة بالدراسة والتعميق وكتبوا عنها ، وعلى رأس هؤلاء الأستاذ عبدالفتوس الأنصاري ، الذي استعرض في كتابه ( تاريخ مدينة جدة ١٤٨٢ هـ ) الأدلة التي تشير الى قدم هذه المدينة العربية مستنجا من ذلك أنها كانت معروفة ومأهولة منذ القرن الثاني قبل الميلاد أو نحو ذلك .

ومن العوائق القديمة على ساحل الحجاز ( ميناء الشعبية ) وهو ميناء قديم يقع على بعد حوالي ( ٢٠ ) كيلو متراً جنوبي مدينة جدة ولقد كانت الشعبية في وقت ما ميناء لأهل مكة قبل جده ، أو ربما خلال الفترة التي أعقبت انحسار مدينة جدة الأولى . ولقد ذكرها ياقوت الحموي في كتابه ( معجم البلدان ) ، « وفي حديث بناء الكعبة عن وهب بن منبه أن سفينة حجتها الريح الى الشعبية ، وهو مرفأ السفن من ساحل بحر الحجاز ، وهو كذلك مرفأ ومرسى سفنها قبل جده ، ومعنى حجتها الريح أى دفعها ، فاستعانت فريش في تجديد الكعبة بخشب تلك السفينة ، وقال ابن السكيتي : الشعبية قرية على شاطئ البحر على طريق اليمن ، وقال في موضع آخر - الشعبية من بطن الرمة » ( ياقوت الحموي معجم البلدان ١٩٥٧ م ص ٣٥١ ) وتذكر المصادر أن الميناء نقل من الشعبية وأصبحت جدة هي ميناء مكة في عهد الخليفة عثمان بن عفان رضي الله عنه في حوالي عام ( ٢٥ / ٢٦ هـ - ٦٤٧ م ) ، ولقد أعيد استعمال الميناء مرة أخرى في عهد العباسيين حيث رست عليها السفينة المحملة بأساطين الرخام في عام ١٨٨ م ، عند تجديد عمارة المسجد الحرام . ولقد قامت ادارة الآثار والمتاحف مؤخرا ، وعن طريق إحدى الشركات الوطنية المتخصصة بسمح المنطقة المفتوحة من ميناء الشعبية ، بعد أن تأكد للإدارة وجود بعض الآثار الغارقة توطنه لتحديد ما توجد من مخلفات أثرية لبعض السفن التي

نكون قد غرقت في هذا المكان والذي أوضحت دراسة الشركة أنه يتحدر الحدارا  
سحيقا وهو مليء بالشعب المرجانية .

#### • - المدن والأسواق القديمة :-

من المدن الهامة التي قامت على الطرق التجارية القديمة التي تعبر المنطقة الغربية  
كل من مكة المكرمة ، والطائف ، ويبدو أن المدينة المنورة والتي كانت تعرف  
باسم ( يثرب ) أقدم من ذلك ، حيث أنها كانت من المدن المعروفة ابان الألف  
الأول قبل الميلاد ، اذ ورد اسمها ( يانثريو ) في الوثائق البابلية .

أما بالنسبة الى مكة فان المصادر لا تشير الى سنة نشأتها ، بل تذكر الأحداث  
التي صاحبته نشأتها . وقليل من المصادر حاولت أن تؤرخ ذلك ولكن هناك  
تناقض واضح فيما ذهب اليه ، ولقد نص القرآن الكريم على أن سيدنا ابراهيم  
وابنه اسماعيل هما اللذان رفعا قواعد البيت ( واذ يرفع ابراهيم القواعد من البيت  
واسماعيل ربنا تقبل منا انك أنت السميع العليم ) ( البقرة الآية ١٢٧ ) وتشير بعض  
المصادر الى أن جرهه الذين تولوا البيت بعد موت اسماعيل عليه السلام واستمرت  
ولايتهم الى حوالي سنة ٢٠٧ ميلادية ثم خلفت خزاعة جرهما في ولاية البيت ، ثم  
تغلبت قريش عليهم في حوالي منتصف القرن الخامس الميلادي ( حسن ابراهيم  
سنة ١٩٦٤م ) .

ولقد لعبت مكة دورا تجاريا هاما خلال هذه الفترة السابقة للإسلام بوقوعها عند  
ملتقى الطرق ، ولوجود البيت بها وكذلك بئر زمزم ولقد كانت حاضرة تجارة  
قريش التي نزلت فيها السورة الكريمة (الإيلاف: قريش إيلافهم رحلة الشتاء والصيف  
فليعبدوا رب هذا البيت الذي أطعمهم من جوع وآمنهم من خوف ) ومما ساعد على  
انتعاش هذه التجارة هو أن قوافل قريش كانت معروفة عند العرب لأنهم سكان  
مكة وحماة البيت ، فكانت تجوب البلاد وهي آمنة مطمئنة ، فلقد كانت قوافل  
قريش تجوب أرض الجزيرة العربية كما فعل أهل اليمن من قبل فوصلت قوافلهم  
الى غزة ، وبيت المقدس ، ودمشق ، والى الحيشة عبر البحر الأحمر وكانوا

يحملون الطيب والبخور من أسواق صنعاء ومن موانئ عمان واليمن ، بالإضافة إلى الأسلحة والمنسوجات الحريرية والمعادن النفيسة والجلود التي يرد الجزء الأكبر منها إلى اليمن من موانئ الهند وأندونيسيا ، ويوجد طريقة إلى الميلاد الواقعة على حوض البحر المتوسط . ويحملون الفمغ وزيت الزيتون والحبوب والخشب إلى بصرى ودمشق ، ومن بلاد الحبشة التوابل ، ومن مصر المنسوجات ( حسن إبراهيم سن ١٩٦٤ م ) .

ولقد كان أهل مكة على اتصال تجاري وثيق بأهل الحيرة عبر طريق تقع عليه محطات كثيرة . ولقد كانت بهذه المحطات أسواق وقنوات وزرع وبرك وعيون تجارية . ولقد عظم شأن الطريق في العصر الإسلامي حيث أصبح يعرف باسم ( درب زبيدة ) وهو الذي يربط بين مكة والكوفة ، ومستعرض له شيء من التفصيل عند الحديث عن الآثار الإسلامية .

كذلك قامت محطات تجارية أخرى على طريق الشام ، عرفت بمنازل تجارة الشام . ومن هذه المحطات التي تقع بين مكة والمدينة كل من الجحفة ، وعسفان ، وفديد ، والأبواء . ووادي الجحفة ، والمنطقة من حوله غنية بالآثار المختلفة ، منها ما يعود إلى هذه الفترة ، ومنها ما يعود إلى الفترة الإسلامية ، وسيأتي الحديث عن ذلك شيء من التفصيل .

ولعل هذه الفترة قد شهدت نمو بعض المدن والمستوطنات الهامة على أطراف المنحدرات الشرقية لجبال الحجاز ، وزاد امتدادها غرباً بامتداد بعض المستوطنات الساحلية على طول شواطئ البحر الأحمر من جدة حتى خليج العقبة ، ومن المدن الهامة التي ازدهرت في المنطقة القريبة خلال هذه الفترة ، مدينة الطائف التي تضم الكثير من الآثار الضاربة في القدم وهي مدينة أثرية بحق فإن المتتبع لتاريخ مدينة الطائف العريقة عبر مختلف العصور يدرك أنها لا بد وأن تكون غنية بالآثار التي تتطابق والواقع الذي عاشته المنطقة ، وعلى الرغم من أن الكثير من الآثار قد انتشر نتيجة لعوامل بشرية من حروب وتدمير وتخريب أدت هجرة الكثيرين تاركين الكثير من المباني مهجورة بلا عناية ما لبثت أن تناهت



وانهارت ، إلا أن بعضاً من الآثار قد بقي شامخاً قرناً بعد قرن ينبيء عن أمجاد أجيال مضوا بعد أن تركوا بصماتهم واضحة على كثير من الأشياء التي هي حريّة بدراسة خاصة .

ولقد تضافرت عدة عوامل في جعل مدينة الطائف مكاناً مأهولاً ومزدهراً خلال الحقب التاريخية المتتالية ، أو بمعنى آخر اكتملت لديها الأسس العينية التي تبني عليها الحضارة . فالعالم الذي هو أساس كل شيء حتى جادت به الأودية مثل وادي وج الذي ورد ذكره كثيراً في شعر انجالية وادي ليه ونخب والجفيف شرق الطائف عند مزارع جيرة ) والعيون كعين شبرا وعين الخيزرة وغيرهما من العيون ، ولقد صاحب هذه الوفرة في الماء عامل التحكم فيه ، ولقد عرفت المنطقة منذ قديم الزمان السدود المختلفة والمتينة من أجل حفظ الماء ، وكذلك من أجل حفظ الأرض الزراعية كي لا تفرها العياش . ولقد انتشرت المزارع والبساتين في المنطقة ، وتركزت بصفة خاصة حول المثناة في غرب الطائف ، وفي ليه في جنوبها ، وقد أصبحت الطائف واحة خضراء بما فيها من الخضرة والفكهة والغلال ونعم غيرها من المدن وخاصة مكة بكل ما تحتاج إليه .

ولا يمكن لتلك الزراعة والحدائق أن تؤتي أكلها ما لم يستقر السكان ، والاستقرار الذي هو أساس الحضارة ، يتطلب قدر كبير من الأمن والطمأنينة والسلام . ولقد كانت الطائف وما جاورها أهلاً لذلك أيضاً . فلقد قطن الساكنون إلى الأمر وأقاموا حائطاً حول مدينتهم . أو قريتهم آنذاك . يحتمون به كيد الأعداء . ولا نخبرنا المصادر في أي عام أقيم هذا الحائط بالتحديد ، وكلمة تذكره المصادر في هذا الصدد ، هو أن الحائط قد بني في عهد مسعود بن متعب ، ومسعود هذا هو الجد الرابع للصحابي الجليل المغيرة بن شعبه بن أبي عامر بن مسعود بن متعب ، ولقد أورد الأزرقي رواية لمحمد بن اسحق عن حملة أيرهة الحبشي ، أنه عندما مر بالطائف خرج إليه مسعود بن متعب في رجال من ثقيف . وبما أن ذلك كان في عام الفيل ( ٥٧١ ) ميلادية ، فربما تم بناء السد قبل ذلك أو بعده وكل ما يمكن قوله ربما كان ذلك في النصف الثاني من القرن السادس الميلادي .

وجعل للحائط بايان ، أحدهما لبني يسار ، وسمى ( صعب ) والأخر لبني

عوف ، وسمى ( ساحر ) . ويبدو أن هذا الحائط قد اندثر منذ وقت ليس بالقصير . وما اهتمامنا بأثر قد اندثر إلا لأهميته ولارتباطه الوثيق باسم المدينة فرغم اندثاره إلا أن اسم ( الطائف ) بقي رمزاً له . فيكاد يكون هناك شبه اجماع في المصادر أن مدينة الطائف سميت بهذا الاسم نسبة لهذا الحائط الذي ( طاف ) حولها فأصبح ( طائفاً ) . واكتسب هذا الحائط شهرته أيضاً من حقيقة أن ثقباً قد احتمت به حين غزاها رسول الله صلى الله عليه وسلم عام ( ٨ ) هجرية وداع صيته حتى ضرب به الأمثال شعراً فلقد قال أبو طالب بن عبدالمطلب .

منعنا أرضنا من كل حسي

كما امتنعت بطائفها تقبف

وتذكر المصادر أن العرب لم تقدر على سكان الطائف بعد بناء هذا الحائط وتركهم على حالهم حتى أصبحوا من أرغد العرب عيشاً . هذا ما كان من أمر المدينة ، أما المنطقة ككل فلقد كانت سلاسل الجبال تكون لها حماية طبيعية مما جعلتها منطقة أمنية استراتيجية وكانت تعتبر من أمنع ثغور الحجاز البرية ، حتى أن الحجاج بن يوسف الثقفي اتخذ منها معسكراً لجيشه في عهد بني أمية عند محاربه لعبدالله بن الزبير في مكة . وفي التاريخ المعاصر كانت الحكومة المركزية وحكومة الأشراف في مكة تتخذانها مقراً لجيوشهما النظامية .

وفي ظل الأمن والاستقرار تنوع الحياة وتنشعب وتكثر متطلبات الانسان . ولقد قايلت مدينة الطائف كل ذلك بكل نجاح ، فالحياة فيها لم تكن تعتمد فقط على الزراعة وتربية الماشية فحسب ، بل تطورت بعض المهارات ، وتعلم النامس الحدادة والبناء والديباغة والحرف اليدوية الأخرى وصاروا أهل حرف ومهارات وذلك أمر ينعكس بدون شك على جوانب شتى في المدينة ، وتمثل في جملتها خطوة ( صناعية ) بمعيار ذلك الزمن .

ومما ساعد مدينة الطائف على النمو والازدهار هو أن المنطقة المحيطة بها تملك المقومات التي لاغنى لكل مدينة عنها ان هي أرادت النمو والازدهار والتقدم

فلقد كانت المنطقة من حولها غنية ، فهي تضم قبائل مضر واليمن وقضاة وكانوا أصحاب زرع وماشية ، وكانوا ذا نعمة ويسر .

ولقد كانت تعبر بالطائف الطرق التجارية من اليمن والحجاز ونجد والعراق والشام ومصر . وعلى الرغم من أنها لم تلحق بالمكانة التجارية لمكة ، إلا أنها استفادت كثيرا من التجارة الداخلية التي كان قوامها ما تجمعت حولها من قبائل .

وكأن الطائف أرادت أن تزداد أهمية أخرى ، ونقصد بها الأهمية الدينية فعمدت على أن تضاهي مكة في ذلك ، واتخذت من اللات الإله لها فعبدها وجعلوا لها سدنة وطاقوا حولها ، وكل ذلك من أجل التنافس الديني مع مكة وجذب القبائل اليها ، أو كأنهم أرادوا الاكتفاء الذاتي في مخيئتهم مايا وبنينا . وإذا أضفنا لكل ما تقدم ، اعتدال الطقس في هذا المكان ، علمنا أن العوامل الجغرافية والطبيعية والاستراتيجية والمناخية كلها تضافرت من أجل جعل الطائف وما حولها من المناطق مركزا حضاريا منذ فنيم الزمان .

وامتدادا لهذه المكانة التجارية ، لا عجب أن نجد أكبر الأسواق التي عرفها العرب في الجاهلية وصدر الإسلام ، يعقد في هذه المنطقة ونعني بذلك سوق عكاظ وتذكر المصادر أن العرب كانوا ينزلون به يوم هلال ذي القعدة ، ويبقون فيه عشرين ليلة ، يقيمون خلالها أسواقهم وإذا مضت العثرون انطلقوا الى سوق آخر هو سوق ( المعجنة ) بأسفل مكة يمضون به عشرة أيام ، فإذا هل هلال ذي الحجة انصرفوا الى سوق ( ذي المجاز ) وهو بمنطقة عرفات ويبقى المتسوفون ثمان ليالي بذي المجاز ، يغادرون بعدها (ذي المجاز) الى عرفه في يوم يعرف بيوم التروية ، ولقد قامت الإدارة العامة للآثار والمناحف بعمل تسوير بالسلك لموقع (ذي المجاز) للمحافظة عليه كمعلم أثري .

وتذكر المصادر أن سوق ( عكاظ ) نزل في واد بينه وبين الطائف ليلة وبينه وبين مكة ثلاث ليال وهذا يتفق تقريبا مع الموقع الأثري لسوق عكاظ الذي يبعد حوالي (٤٨) كيلو متر الى جهة الشرق ( الشمال الشرقي ) من الطائف ، جنوب

الطريق المتجه الى الرياض . ورغم ارتباط هذا الاسم بالعصر الجاهلي ، الا أن أغلب الآثار التي وجدت عليه الآن تعود الى فترات اسلامية متأخرة . كما عثرنا مؤخرا على القليل من الأدوات الحجرية متناثرة حول الموقع تعود للعصور الحجرية بالاضافة الى دوائر مغطاه بالحجارة يرجح على أنها مقابر . وكل هذا يقود الى الاعتقاد أن هذا المكان كان ذا أثر فعال في الحياة في هذه المنطقة منذ العصور الحجرية وحتى العصور الاسلامية المتأخرة . ولا بد أن الطائف كانت تستفيد فائدة عظيمة من اجتماع العرب في سوق عكاظ من كل عام لما لذلك من آثار تجارية وأدبية طيبة . ويذكر أن شأن السوق قد تضاهل بعد عام ( ١٢٩ ) هجرية ، وخرب عندما ظهر الخوارج الحرورية في مكة بقيادة أبي حمزة المختار ابن عوف الأزدي ، ونهبت الأسواق وخاف الناس على أنفسهم فتركوا الذهاب الى عكاظ . ولم نشر في هذا البحث الى سوق آخر مشهور هو سوق ( دومة الجندل ) لأنه يقع خارج نطاق البحث . وان كنا قد تحدثنا في مكان آخر عن تطور الكتابات الجنوبية والشمالية ، لا بد أن نشير الى أن هذه الفترة شهدت أيضا تطور اللغة العربية والتي نمازمت شأنها في ظل مملكة الحيرة وكندة ونغلبت على مختلف لهجات النبط في الشمال ، وسكان اليمن في الجنوب ، وأصبحت لغة أدبية مشتركة بين جميع الشعوب العربية تقريبا تلقى بها الخطب وتنظم بها القصائد (الصليبي ١٤٠٤ هـ) .

وبدأت الأحوال في الجزيرة العربية في القرون القليلة التي سبقت ظهور الاسلام تسوء ، واشتد الصراع بين الفرس والروم ، وبدأ تغلغل الروم من الشام الى نجد في وسط الجزيرة العربية منذ أواخر القرن الرابع الميلادي ، وحتى نهاية القرن السادس الميلادي . كما واستمر نفوذ الفرس بين القبائل العربية في الأقطار الشرقية . وظهر في المسرح السياسي عرب كندة الذين ينتمون الى القحطانيين ، وأسسوا مملكة لهم قوية في نجد . وفي أوائل القرن السادس الميلادي اصطدم ملوك كندة المدعومين من الروم بملوك الحيرة المدعومين من الفرس . واستمرت كندة تسيطر بطريقة أو بأخرى على الأجزاء الوسطى من الجزيرة العربية حتى أصابها الانهيار في أواخر القرن السادس الميلادي ، وأوائل القرن السابع الميلادي (الصليبي ١٤٠٤ هـ / ١٩٨٤ م) .

وعانت الجزيرة العربية بصفة عامة الأمرين من جراء حروب البيزنطيين  
المتتالية ، واضطربت الأحوال وتدهورت التجارة ، وهجرت الزراعة ، وبدأ الناس  
يتآمرون وينشقون إلى الخلاص من هاتين القوتين ، انى أن هيا الله لهم ذلك بظهور  
نور الاسلام ، الذي بدد الظلام وقضى في وقت قصير على الأباطوريتين ،  
وانتشر العدل والطمأنينة والسلام .

## الفصل الرابع

### الآثار الإسلامية

الحديث عن الآثار الإسلامية بالمنطقة الغربية له أهمية كبيرة ودلالة خاصة ، حيث أن المنطقة تضم منبع الرسالة (مكة المكرمة) وكذلك مركز انتشار الدعوة وتنظيم الدولة الإسلامية وهي المدينة المنورة .

وهذه الحضارة تعتبر آخر حلقة في سلم التسلسل الحضاري التي شهادتها أراضي شبه الجزيرة العربية ، فذلك فإن آثار هذه الحضارة تظهر دائما على السطح ، وتعطي ما سواها من الحضارات القديمة ، وهذا طبعاً أمر عادي ، لأنها متأخرة في التسلسل الزمني ، وأقربها عهداً إلينا .

والآثار الإسلامية ذات صفات وخصائص خاصة تميزها عن تلك الحضارات القديمة التي سبقتها وإن تكن استغانت منها في بعض النواحي شأنها في تلك شأن كل حضارات العالم . فالآثار الإسلامية تأثرت أولاً وقبل كل شيء في تكوينها بانفاحية الدين التي بدأت ببعثة الرسول صلى الله عليه وسلم بمكة ، وحتى وضع التقويم الهجري بعد هجرة الرسول صلى الله عليه وسلم إلى المدينة المنورة ، والذي يوافق تقريباً لعام ٦٢٢ ميلادية . فمن السهل إعطاء تاريخ لبداية الحضارة الإسلامية .

كما انعكست هذه التعليمات الجديدة على أسلوب الحياة اليومية وما أربط بذلك من منشآت وأدوات وكذلك اللغة والكتابة .

فنحن نتناول هنا أبحاثاً حديثاً عن الآثار الإسلامية ، بعض المنشآت الهامة مثل المساجد والسنود والآبار والطرق والقلاع والحصون والمواقع والمعاني ذات

الأهمية الدينية والتاريخية ، وكذلك النقوش الصخرية والكتابات ومعظم هذه الآثار يعود تاريخها من حيث المنشأ الى الفترات الاسلامية الأولى ، ثم توالت عليها أعمال الترميم والتجديد لتستمر حتى الوقت الحاضر .

وملاحظة أخرى : فان الحديث هنا عن الآثار الاسلامية بالمنطقة الغربية لا يشمل آثار المدينة المنورة ، كما أننا لا نتناول بالبحث الحرم المكي وتطور بنائه ولا حدود الحرم التي تفصل بين الحل والحرم وكذلك المواقب لأسباب خاصة . فمن المعالم الأثرية البارزة :-

أولاً : المساجد والمعاني الهامة :-

١ - مساجد مكة المكرمة :-

توجد في مكة المكرمة الكثير من المساجد القديمة ذات القيمة التاريخية والتي يعود تاريخ بعضها الى الفترات الاسلامية المبكرة ، ثم دخل عليها التغيير والتبديل نتيجة لأعمال الترميم والتجديد ومن هذه المساجد :-

أ - مسجد البيعة :-

يقع قرب العفبة على يسار الداخل الى منى ، وسمى بذلك اشارة الى المكان الذي يبيع فيه الأنصار رسول الله صلى الله عليه وسلم في بداية عهده بالدعوة قبل الهجرة الى المدينة المنورة .

وقد ورد أنه بنى عام ١٤٤ هـ ، بأمر من أمير المؤمنين أبي جعفر المنصور العباسي ، كما عمرة أيضاً المستنصر العباسي عام ٦٢٩ هـ ، وقد ذكر التقى الفاسي أن طوله (٣٨ ١/٦) ذراع ، وعرضه (٢٤) ذراعاً بذراع الحديد ، وإن به رواقين كل منهما مسقوف بثلاث قباب على أربعة عقود وأن له بابين من الجهة الشمالية ، والجهة الجنوبية .

ولا يزال هذا المسجد قائما حتى الآن بطراز معماري فنيح ، وتبلغ أبعاده التقريبية (٢٣ م × ١٨ م) وعرض الجزء المسقوف حوالي (٥) متر وبه مدخل واحد من جهة الشمال . كما يوجد به حجر مثبت بالحائط من الخارج بجوار المحراب مكتوب بالخط الكوفي يشير إلى بناء المسجد أو ترميمه والمسجد مسجل لدى وزارة الحج والأوقاف تحت رقم (٢٦٤) ومهجور ولا يصلى به ويرتاده الحجاج في موسم الحج .

#### ب - مسجد الاجابسة :-

يقع على يسار الذاهب الى منى في شعب الاجابة بقرب ثنية أذاخر ويقال أن الرسول صلى الله عليه وسلم صلى فيه .

ويبدو أن المسجد مشيد في القرن الثالث الهجري ، وقد أشار الأزرقى إليه في كتابه ، وبه حجر مكتوب بأنه عمر في سنة ٧٢٠ هـ .

وقدرت مساحة المسجد في عهد الفاسي ، أي في القرن التاسع الهجري بحوالي (١٠٠) متر مربع ، وفي سنة ١٣٩٤ هـ ، هدم المسجد القديم وأقيم مكانه بناؤه الحالي على طراز عصري حديث وهو مربع الشكل تقريبا تبلغ مساحته حوالي (٤٠٠) متر مربعا ، ومئذنة المسجد مقامة عند التقاء جداره الشرقي بجداره الجنوبي على قاعدة مربعة الشكل . وفي داخل المسجد توجد لوحتان تاريخيتان في جدار المحراب نقلتا من مئذنة القديم ومتمون بأحدهما تاريخ عمارة ، أُجريت للمسجد في عهد السلطان عبدالحميد العثماني .

والمسجد الآن متون تحت رقم (٧٦) لدى وزارة الحج والأوقاف .

#### ج - مسجد الجن :-

يقع بالحجون ، ويعرف أيضا بمسجد الحرم ، حيث يذكر الأزرقى أن



صاحب الحرس كان يطوف بمكة حتى اذا انتهى الى هذا المكان وقف ولم يتعداه حتى يوافيه عرفاؤه وحرسه ، كما يسمى ( مسجد البيعة ) لأن الجن بايعوا رسول الله صلى الله عليه وسلم واستمعوا اليه في هذا الموضع كما أوحى الله به على نبيه وذكر الأزرقى بأنه المكان الذي اختطه الرسول صلى الله عليه وسلم لابن مسعود رضى الله عنه .

والراجح أن المسجد كان معروفاً قبل النصف الأول من القرن الثالث الهجري ثم مرت عمارة المسجد بعدة أطوار ، والمسجد الآن مبني على الطراز الحديث بحجر الرياض ، وتبلغ مساحته التقريبية حوالي ( ٦٠٠ ) متر مربع ، ويقع محراب المسجد في وسط جداره الجنوبي ، أما المنارة ففي الركن الشمالي الشرقي .

#### د - مسجد الراية :-

يبين أن موقع هذا المسجد غير محدد على وجه الدقة ، وفي التحقيق الذي أجراه الشيخ عبدالقدوس الأنصاري ذكر أنه يقع بأعلى مكة عند بئر جبير بن مطعم بن عدى بن نوفل في محلة الجودية . ويذكر أن الرسول صلى الله عليه وسلم ركز رايته يوم الفتح عند هذا الموقع . كما يذكر الأزرقى بأن عبدالله بن عبيد الله بن العباسي هو الذي بناه ، ويبدو أن بناءه كان قبل القرن الثالث الهجري بالتقريب حوالي سنة ٨٥٢ م .

وكذلك أشار إليه الفاسي بأن أبعاده في نهاية القرن التاسع الهجري كانت ( ٦ × ١٦ ) أذرع (بذراع الحديد) ومساحته حوالي ( ٣٢ ) متراً مربعاً .

ثم جدد بناؤه حوالي سنة ( ١٣٦١ ) هـ ، وأعيد تشييده سنة ( ١٣٩٤ ) هـ ، بمساحة تبلغ حوالي ( ٢٣٢ ) متراً مربعاً ، ( وهو مسجل تحت رقم ( ٣١ ) لدى وزارة الحج والأوقاف ) .

## هـ - مسجد أبي بكر الصديق :-

يقع هذا المسجد بأسفل مكة ، في شارع أبي بكر الصديق ( زقاق البخارية - سابقا ) أمام خزان ماء عين زبيدة . ويسمى دار الهجرة حيث يقال أنه الموضع الذي ركب منه أبو بكر الصديق رضي الله عنه مع النبي صلى الله عليه وسلم لما هاجرا إلى المدينة .

وقد حدد الأزرقى المسجد بأنه يقع جنوب مكة في زقاق العطارين بحي المسفلة ، كما أشار الفاسي في شفاء الغرام في القرن التاسع الهجري بأن الأمير نور الدين عمر بن علي قام بعمارة المسجد سنة ٦٢٣ هـ ، من قبل السلطان المسعودي وذكر بأن طوله كان (٨) اذرع ، وعرضه (٦) أذرع ( بنواع الحديد ) .

وكان المسجد قائما حتى عام ١٤١٠ هـ ، ويتكون من طابقين ، الطابق الأول تشغله المستودعات والشكاكين في الجهتين الشمالية والغربية والطابق الثاني هو المسجد ، ويصعد إليه بترج عند مدخل المسجد الذي يقع تحت المنارة في الركن الشمالي الشرقي من المبنى ، والمنارة ذات قبة أثرية تنتهي بقبة صغيرة ، والبناء مستطيل الشكل حوالي (١٤ × ١٢) مترا .

وينقسم المسجد إلى رواقين ، رواق القبلة وهو مستوف وبه المحراب في جداره الشمالي وهو يبرز عن الجدار الأساسي للمسجد ، والرواق الثاني مكشوف ويقع خلف رواق القبلة ، والمسجد مسجل تحت رقم (٤١) لدى وزارة الحج والأوقاف ، وقد أزيل هذا المسجد الآن بالكامل .

## و . مسجد بلال :-

يقع المسجد المنسوب إلى بلال رضي الله عنه في أعلى جبل أبي قبيس بزقاق السنوسي ، والمسجد ذو قبة أثرية من حيث أسلوب بنائه ، فهو مستطيل الشكل ، أبعاده (١٥ × ٦) متر ، ويقع المحراب في الجدار الغربي من المسجد في مواجهة

الحرم المكي ، والمدخل في الجدار الشرقي ، كما أن له منخلاً آخر في الجهة الجنوبية ، والمسجد مسقوف بالخشب ، أما العنارة فهي في الجهة الشمالية منه ولها منخل يفتح إلى الجهة الشرقية وتبلغ مساحة المسجد الآن حوالي (٥٦٠) متراً مربعاً بعد إضافة السور حول العبنى القديم من قبل وزارة الحج والأوقاف ، وهو مسجل تحت رقم (٣٠) وقد أزيل هذا المسجد كذلك في عام ١٤٦٠هـ ، لصالح توسعة المنطقة حول الحرم .

وهناك مساجد أخرى في مكة المكرمة لها نفس القيمة التاريخية مثل مسجد سيدنا حمزة بالمسقة ، ومسجد الخيف يعني الذي أزيل وأعيد بناؤه ، ومسجد خالد ابن الوليد ، ومسجد التنعيم .

العبائي الهامة في مكة المكرمة :-

ومن المباني الهامة في مكة المكرمة :-

١ - مولد النبي صلى الله عليه وسلم :-

يقع في شعب بني عامر ، أو شعب المولد ، وهو منزل بسيط له باب يفتح إلى الشمال ، وآخر إلى الغرب ، وهو عبارة عن غرفتين وفناء ، ولد به رسول الله صلى الله عليه وسلم ، وقد وهبه لعقيل بن أبي طالب حيث باعه ولده لمحمد بن يوسف الثقفي الذي أدخله في داره ، ثم اشتريته الخيزران أم الرشيد وجعلته مسجداً وبه الآن مكتبة الحرم .

٢ - منزل السيدة خديجة بنت خويلد :-

ويقع في زقاق الحجر ( زقاق الذهب ) وفيه مولد السيدة فاطمة ومساحة الدار حوالي ( ١٠م × ٤م ) وتتكون الدار من حوالي أربع غرف وقد كانت هذه الدار محل إقامته صلى الله عليه وسلم في مكة ومبعثه ولما هاجر صلى الله عليه وسلم إلى

المدينة استولى عليها عقيل بن أبي طالب ، ثم اشتراها منه معاوية بن أبي سفيان ف جعلها مسجدا . وعمرت في زمن الناصر العباسي . على يد علي بن أبي التبركات الذوراني الأنباري في سنة ٦٠٤ هـ . ثم عمرها بعد ذلك الأشرف شعبان ملك مصر ، ثم الملك المعظم صاحب اليمن ، ثم السلطان سليمان في سنة ٩٣٥ هـ . وهي الآن مدرسة لتحفيظ القرآن . وقد هجرت بغرض هدمها وإعادة بنائها . وفي عام ١٤١٠ هـ ، وبعد إزالة مبنى المدرسة ظهرت أساسات المباني القديمة والتي ربما يعود بناؤها إلى الفترة العثمانية ، أو ربما العباسية ، وهناك اقتراح بالمحافظة على هذه الأساسات في مكانها .

### ٣ - غار حراء :-

ويوجد في قمة جبل النور على يسار السالك إلى عرفة ، وهو من الأماكن المقدسة ، وفيه نزل الوحي على رسول الله صلى الله عليه وسلم لأول مرة ، وما يزال الجبل قائما حتى يومنا هذا ، إلا أن المساكن أحاطت بحافة الجبل السفلية التي يوجد بها الممر الذي يوصل إلى الغار .

### ٤ - جبل ثور :-

ويقع في جنوب مكة من جهة المسفلة ، وقد نشأ حتى في هذه المنطقة يعرف بحى الهجرة ويقع الجبل إلى الجهة اليمنى منه ، وبه الغار الذي اختبأ فيه رسول الله صلى الله عليه وسلم مع صاحبه أبي بكر في هجرته إلى المدينة ، وما يزال الجبل قائما على حاله حتى اليوم .

ومن المواقع الهامة بمكة المكرمة أيضا :-

دار الأرقم المخزومي ، المشهورة بدار الخيزران التي تقع على يسار الصاعد إلى الصفا ، وقد هدمت منذ وقت طويل لصالح توسعة الحرم والمسعى .

٥ - مقبرة المعلا ، وبها الكثير من قبور المؤمنين وبها قبر السيدة خديجة زوجة الرسول صلى الله عليه وسلم .

#### ٥ - قلعة أجياد :-

تقع في الجهة الجنوبية ، وهي الآن أمام باب الحرم الذي يسمى باب التلح ، وقد بناها الشريف مرور سنة ١١٩٦ هـ ، وكان يقيم بها عساكر الدولة ، والقلعة تتبع الآن الإدارة العامة للآثار والمتاحف ، وقد قامت بترميم أجزاء كبيرة منها ، وهناك قلعة جبل الهندي ، وقد بناها الشريف غالب سنة ١٣٢١ هـ ، وتقع إلى الجهة الشمالية من مكة ، وكان الغرض منها توفير الحماية لمكة المكرمة .

#### ٦ - مساجد جدة :-

##### أ - مسجد الشافعي :-

يقع هذا المسجد في ( حارة مظلوم ) وكان يسمى ( الجامع العتيق ) وهناك اختلاف في سنة بنائه ، وهو أقدم مساجد جدة وأجملها من حيث البناء وله أربعة أبواب ، وصهريج ماء ، كما أن به محراباً فخماً ، ومئذنته مستديرة مبنية من الحجر المنصوت .

يقال أن المسجد بني في زمن عمر بن الخطاب رضي الله عنه ، كما يذكر أن مئذنته كانت موجودة في سنة ٩٤٠ هـ ، عندما قام بترميمه الخواجه محمد علي ، وتعود إلى عهد الملك المظفر سليمان بن سعد الدين ، سنة ٦٤٩ هـ .

##### ب - مسجد الحنفي :-

يقع في حارة الشام ، على طرف شارع الخراطيين ، وهو اليوم قريب من شارع قافل ، وعلى بابه لوحة مكتوبة باللغة التركية ، ولانزال موجودة حتى الآن ،

تُرجع سنة بنائه إلى عام ١٢٤٠هـ ، والمسجد ثلاثة أبواب إلى الجهة الجنوبية والشمالية والغربية منه ، وتبدو أهمية المعمارية في شكل منارته المخروطية العالية والتي لا تزال قائمة حتى الآن .

#### ج - مسجد المعمار :-

يقع عند مدخل سوق العلوى ، وقريب من مسجد الشافعي ، وتبدو أهميته في قيمته التاريخية ، أما منارته فهي قصيرة ، ولها طراز يختلف عن المسجدين السابقين ، ويذكر الشيخ عبدالقنوس الأنصاري أن تحريقاً حدث في تسمية المسجد حيث يعتقد أنها تعود لأحد ولاة الأتراك على جده واسمه ( معمر باشا ) فحرف الاسم معمار ، وذكر أن معمر باشا ولي جده سنة ١٢٨٤ هـ ، فبذلك يكون بناء المسجد حول هذا التاريخ ، وفي كتاب ( مساجد جده ) ذكر أن أحد ولاة جده من الترك وهو (مصطفى معمار باشا) هو الذي قام بعمارته سنة ١٢٨٤هـ .

#### د - مسجد عثمان بن عفان :-

يقع في شارع ضيق ومتعرج في حارة مظلوم ، ويعرف باسم زاوية ابن عفان وله منئذنة كبيرة ، ويرجع الشيخ عبدالقنوس الأنصاري بأن بناءه كان بين القرن التاسع ، والحادي عشر الهجري . كذلك يعرف المسجد بمسجد الأبنوس ، وربما نسبة لسارينين من خشب الأبنوس وجدتا بجانب محرابه . ربما يعود تاريخ بنائه إلى القرن العاشر الهجري ، والبعض نسبه إلى هارون الرشيد ، وهو مسجد صغير ذكره الرحالة ابن جبير في القرن السادس الهجري وينبع المسجد مديرية الأوقاف . ومن المساجد الأثرية في جده والتي جرى تجديدها على الطراز المصري الحديث :-

#### هـ - مسجد عكاش أو عكاشة :-

يقع داخل البلد قبيل رأس شارع قابل الغربي وهو على ساحل البحر وقد بناه

أو جدد بنائه عكاشة أباطة ( ربعا في القرن الحادي عشر ) ويعتقد أنه المسجد الذي يعرف باسم ( مسجد الدامقاني ) نسبة إلى التاجر الذي قام بتعميره بعد ذلك ، وقد جدد عام ١٢٨٠ هـ ، ثم أعيد بناؤه بالأسمنت سنة ١٣٧٩ هـ ، وهو ليس تابعاً لإدارة أوقاف جده .

#### و - مسجد الباشا :-

يقع في محلة الشام ، وقد بناه والي جده ( بكر باشا ) الذي ولي جده سنة ١١٣٧ هـ ، وهو تابع لإدارة أوقاف جده ، ثم أعيد بناؤه في عهد الملك خالد بن عبدالعزيز ، سنة ١٤٠٠ هـ .

وهناك مسجد فرج يسر ، داخل البلد بمحلة الشام ، أعيد بناؤه سنة ١٤٠٠ هـ .  
ومسجد العلوانية ، في زاوية الحضارم بمحلة الشام بسوق الندي .  
ومسجد لؤلؤة ، الذي لا يزال قائماً على حاله القديم في سوق الندي .

#### المباني الهامة في جده :-

##### ١ - دار نصيف :-

وقف عبدالله نصيف ، بمحلة اليمن ، بنى أواخر القرن الثالث عشر الهجري

##### ٢ - دار فرج يسر :-

وبسكنها آل الجمجوم الآن بالقرب من مسجد المعمار ، بنيت أواخر القرن الثالث عشر ، أو أوائل القرن الرابع عشر الهجري .

### ٣ . دار الحكومة :-

ملك آل باناجه ، وكان بها قائم مقامية جده في سنة ١٣٧٨ هـ ، وتقع أمام (برحة) ميارات الأجرة الذاهبة الى المدينة (سابقا) وقد عمرها الدكتور / عازف بك التركي ، وقد جعلها مستشفى ، ثم وهبها للحكومة فانتقل إليها لوالى ودائرته .

### ٣ . مساجد الطائف :-

أهتم أهل الطائف منذ الفترة الإسلامية الأولى بعد دخولهم في الإسلام في إقامة المساجد ، والاهتمام بها ، وإيقاف الحدائق والبساتين لها ومن أهم هذه المساجد :-

#### أ - مسجد ينسب الى الرسول صلى الله عليه وسلم :-

وهو من أقدم المساجد في الطائف ، ويقال أن أول من بناه هو عمرو بن أمية ابن وهب بن منعب بن مالك ، لما أسلمت تقيف ، وتهتم المسجد بمرور الزمن فجددته السيدة زبيدة بنت جعفر عام ١٩٢ هـ ، أما الآن فلم يبق من المسجد سوى الموضع الذي أقيم عليه وهو جزء صغير يضمه مسجد ابن عباس رضى الله عنهما الى جهة الباب الشرقي للمسجد .

#### ب - مسجد ابن عباس ( رضى الله عنهما ) :-

وهو من أشهر مساجد الطائف ، وما يزال قائما حتى الآن ، وينسب المسجد الى الصحابي الجليل ابن عم الرسول صلى الله عليه وسلم ، الذي انتقل في أواخر أيامه الى الطائف وعاش فيها الى أن أدركته المنية ودفن بهذا المسجد .

وليس لدينا ما يثبت بالتحديد سنة بنائه ، وأقدم تاريخ ذكر عنه هو سنة ٥٥٥ هـ حيث بنى المستجد بالله يوسف العباسي قبة على المسجد وقد ساهم الكثير من ولاية



المسلمين في عمارة وتجديد وزيادة مساحة المسجد الذي يبدو أنه بدأ صغيراً ، ثم توالى عليه الزيادات . وفي سنة ١٣٨١هـ، نمت عمارة المسجد بواسطة حكومة المملكة العربية السعودية بالكامل ، وزيدت مساحته من جهة الغرب بما يعادل أكبر من نصف مساحته السابقة ، وأصبح المسجد الآن المسجد الرئيسي للطنف ، ومركز ديني يضم مكتبه فخمة تحتوي على مختلف أنواع الكتب .

#### ج . مسجد عداس :-

يقع هذا المسجد في المثناء ، نسبة الى المكان الذي قدم فيه عداس شينا من العنب الى الرسول صلى الله عليه وسلم ، والمسجد الذي يحمل هذا الاسم الآن حديث البناء ، ويقال أنه أقيم في المكان ، أو يقرب مكان المسجد القديم الذي اندثرت معالمه ، وليس لدينا ما يفيد سنة بناء مسجد عداس القديم .

#### د . مساجد أثرية أخرى :-

تضم المثناء بالإضافة الى مسجد عداس ، ثلاثة مساجد أثرية أخرى فهناك مسجد يبدو عليه القم ومشيد من قطع الحجارة الكبيرة وليست له منئذنة ، أو قبة .

ومسجد آخر يعرف باسم (مسجد الخبزة) يعتقد أنه بني في الموضع الذي وضع عليه رسول الله صلى الله عليه وسلم كوعه ملتصقاً شينا من الراحة عندما اشتد عليه أذى القوم ، ولذلك يسميه البعض باسم (مسجد الكوخ) وقد جدد بناؤه في أوقات لاحقة ، ولكنه الآن متهدم وأيل للسقوط .

ومسجد ثالث يعرف باسم (مسجد القنطرة) مقام على حافة أحد الجبال التي يمر بقربها وادي وج ، ولا تنكر المصادر عنه الكثير ، ولكنه أحدث عهداً من المساجد السابقة الذكر ، ولا يزال يحتفظ بشكله ، ويعرف هذا المسجد أيضاً بأسماء أخرى مثل مسجد ( قبالة ) .

وهناك مسجد أثري آخر يعرف باسم (مسجد السنوسي) يقع في منطقة السوق ومسجد آخر على مشارف الطائف يعرف ( بمسجد وادي النمل ) .

والملاحظ أن غالبية هذه المساجد لا يعرف على وجه التحديد عام بنائها ، ولا التطورات التي طرأت عليها من حيث الترميم والتجديد لعدم وجود وثائق تسجل مثل هذه الحوادث منذ البداية .

ثانيا : الطرق البرية وبعض المنشآت التاريخية :-

وبما أننا نتحدث عن الآثار الإسلامية ، فإن المدينتين مكة المكرمة والمدينة المنورة هما محور اتجاهات الطرق البرية التي تأتي من الدول الإسلامية الأخرى وذلك لتأدية فريضة الحج والعمرة . وقد أقيمت معظم المنشآت التاريخية الهامة في المنطقة الغربية لخدمة هذه الطرق وحمايتها .

إن بعض هذه الطرق كانت معروفة قبل ظهور الإسلام ، ووردت الإشارة إليها في الشعر الجاهلي ، أو في المصادر التي كتبت عن تلك الفترة إلا أن الفترة الإسلامية أضفت على هذه الطرق أهمية خاصة وأعطتها صفة الانتظام والاستمرارية لما قام به ولاة المسلمين في مختلف العصور من جهود في بناء المنشآت مثل الأبراج ، والقلاع ، وكذلك المساجد والاستراحات لتوفير الأمن والراحة لحجاج بيت الله ، وكذلك قام البعض بتنظيم موارد المياه بإنشاء البرك والقنوات ، وكذلك الآبار . وأهم الطرق البرية التي عرفت في المنطقة :-

١ - درب زبيدة .

٢ - درب الحج الشامي .

٣ - درب الحج المصري .

١ - درب زبيدة : لوحة رقم (٣١) :

ولعل أشهر هذه الدروب هو درب زبيدة الذي يصل بين الكوفة في العراق ، ومكة المكرمة ، والذي يتسب إلى السيدة زبيدة زوجة هارون الرشيد التي اهتمت بإنشاء البرك والمحطات على الطريق لتوفير الراحة للحجاج وما تزال آثار هذه

المحطات باقية الى اليوم .

ويبلغ طول درب زبيدة حسب التحديد المشار اليه حوالي (١١٠٠) كم تقريبا ، سجلت به حوالي (٨٧) محطة تقع منها (٣٣) محطة تقريبا في المنطقة الغربية ، وسنورد أسماءها هنا :-

١ - خرائب أبو نواس ( الفبة ) :-

وتبعد (١٥) كم شمال مدينة ( شرايح المجاهدين ) في الطريق غير الممهّد المؤدي الى البرود . توجد بها آثار لخزان متهدّم ، ومقبرة ومدفن نصفه مسور ، ومباني حجرية متفرقة ، وقنوات مياه ، ومبنى ذي أعمدة ، وبعض القطع الفخارية والنقوش .

٢ - البرود :-

تقع على بعد (٩) كم شمال غرب الشرايح ، ويربطها طريق صغير ممهد ، والبرود من المحطات الكبيرة ، وبها بقايا ثلاثون وحدة مختلفة تمتد حوالي كيلو متر واحد ، وبها برك ماء ، وبئران كبيران ، وقنوات مياه .

٣ - الرشيدى :-

تبعد (٣٨) كم شمال وشمال شرق البرود على جانب الطريق المؤدي الى وادي (حرض) والموقع يمتد الى الجهة الغربية لجبل الخشنه وبه بركة وبئر كبيرة وبقايا مبنيين متهدمين .

٤ - الخشنه :-

على بعد (٦) كم شمال شرق البرود ، وتوجد بها بقايا لتسعة مباني حجرية ، ومقبرتان ، وبئر . وعثر بها على ثلاثة نقوش ، اثنان منها مؤرخان بسنة (٥٧) للهجرة ، وسنة (٩٠) للهجرة ، مما يدل على ارنياذ هذا المكان قبل العصر العباسي .

#### ٥ . مسمار :-

تقع المحطة على بعد (٢٤) كم شمال شرق الرشيدى عند التقاء الطريق  
بوادي الشريف ، وهى محطة صغيرة يوجد بها بقايا أربعة مبان وبعض  
الأساسات وقطع فخار منتشرة على سطح الأرض .

#### ٦ - سد وادي حررض :-

يبعد (٢١) كم من نقطة تلاقي وادي حررض مع طريق البرود . وادي  
الشريف ، وعلى بعد حوالي (٦) كم شمال موقع مسمار ، ويوجد بالموقع سد  
وقنوات صغيرة ونقوش ، وبعض القطع الفخارية ، وربما يرتبط هذا الموقع بتراب  
زيدة .

#### ٧ - المدرج :-

هذا الطريق ليس له علاقة مباشرة مع درب زبيدة ، الا أن نه علاقة بطريق  
الطائف القديم الذي يمر عبر وادي اليمانية ، والزيماء ، وحصن ومن ثم الى مكة  
المكرمة . وقد اختصر المسافة بين البرود ومكة ، كما أن المدرج يقع في منتصف  
الطريق بين فريتى الزيماء وسولة .

أما الموقع الرئيسي للمدرج فيقع على بعد (١) كم شمال غرب سولة على  
الطريق الرئيسي لى وادي اليمانية ، ويوجد بالموقع آثار طريق وقلعة صغيرة ،  
ونقشان اسلاميان .

#### ٨ . حصن :-

تبعد (٧) كم جنوب غرب جامع وعين الزيماء ، ويوجد بالموقع قلعتان ، وبركة  
وشبكة قنوات للرى ، وبقايا لأكثر من عشرين مبنى والموقع قريب من درب زبيدة  
ولكن لا علاقة له بالدرب .

#### ٩ . أم السليم :-

تقع على بعد (١) كم غربي سولة على طريق وادي اليمانية الرئيسي ويتكون

الموقع من بركة ، وحائط وعدة قنوات متصلة بالبركة .

#### ١٠ - أم الضميررات :-

تقع شمال شرق وادي اليمانية عند نقطة التقائه مع وادي الشامية على بعد (١٥) كم شمال غرب قرية سولة الحديث ، وتعتبر من المحطات الكبيرة على درب زبيدة ، وتضم المحطة بركتين ، و عدة قنوات وكذلك قلعين .

#### ١١ - ستر :-

تقع على بعد (٢) كم شمال موقع الخثنة ، أي أنها تقع بين محطة البرود ، وممر المدرج ، ويضم الموقع عشر وحدات معمارية صغيرة مبنية من الحجر ، معظمها غرف .

#### ١٢ - العلوية ( اللوية ) :-

تقع على بعد (٢) كم شمال شرق أم الضميران على المنحدر الجنوبي الشرقي لوادي الشامية ، بها بركة ذات طابع مميز ، وغرف للتفتيش ، وقصر ملاصق للبركة ، وأربع وحدات معمارية متكاملة ، وعدد من المباني الصغيرة المتكاملة تنتشر في الموقع .

#### ١٣ - المضيق :-

تقع على بعد (٥) كم شمال شرق قرية سولة ، وعلى المنحدر الشرقي لامتداد وادي الشامية ، حيث يضيق هنا في المنطقة . يضم الموقع بركة وقلعة ، وكذلك بعض المباني .

#### ١٤ - بئر البائة :-

تبعد (٢٦) كم شمال شرق قرضة في نهاية المضيق ، وعلى بعد (٣٠) كم شمال الحزم ، ويتكون الموقع من بئر قديمة ، وبعض الأساسات الى جانب بعض الحجرات الصغيرة .

#### ١٥ - مكة الرقعة :-

تبعد (٣٢) كم شمال شرق الحرم في نهاية المضيق ، بمسلك وادي الشامية ، ووادي كندة مع وادي ملحاة . ويضم الموقع بركة وفنوات وسدا وثلاثة آبار .

#### ١٦ - الضريبة :-

تقع على بعد (١٤٥) كم شمال شرق مكة الرقعة في اتجاه مسلك وادي ملحاة ، وكذلك على بعد (٤٥) كم جنوب غرب العقيق .

يتكون الموقع من مبان متكاملة ، وغير متكاملة ، وبركتين ، وأربعة آبار ، ومسجد صغير ، وبحرم حجاج ( الطريق الشرقي ) من هذا المكان بعد أن اندثرت معالم ميقات ( ذات عرق ) . وتعرف الضريبة كذلك باسم ( الخريبات ) .

#### ١٧ - سلحة :-

تبعد (٢٦) كم شمال شرق الضريبة في منطقة منبسطة ، ويضم الموقع بركة وبنوا ومبنى مستطيل الشكل وبعض الجدران .

#### ١٨ - العقيق :-

تبعد (٤٥) كم شمال شرق موقع الضريبة في وادي العقيق ، وتكثر بالموقع الأحجار البركانية ، وهنا ينقسم الخط إلى طريقتين ، الشرقي المؤدي إلى البصرة عن طريق الخرابة ، والشمالى الذي يؤدي إلى بغداد عن طريق انغزلانية .

ويتكون الموقع من بركتين ، وقصر ، واسطبل ، ووحدات معمارية متناثرة ، وكذلك فنوات ، وبعض المنمآت البسيطة .

#### ١٩ - الخرابة :-

تقع الخرابة على مسافة (١١) كم شمال شرق العقيق ، في منخفض واسع ، وهذه المحطة تقع إلى الشرق من درب زبيدة ( على درب البصرة ) ولكن تصعيها على نسق محطات درب زبيدة . وتتكون المحطة من بركتين تربط

بينهما قناة ، ويوجد بها مسجد صغير ، وأربع غرف .

#### ٢٠ - الغزلانية :-

تبعد (١٩) كم شمال بركة العقيق بمنطقة مستوية ، ويبدو أن السيول قد جرفت معالم هذه المحطة نظرا لمرورها في منطقة مستوية ، ولم يبق بها سوى بركة .

#### ٢١ - المسلح :-

تقع على بعد (١٥) كم شمال الغزلانية ، وكذلك على بعد (٣٠) كم شمال العقيق عند الطرف الشمالي لوادي العقيق ، وهي من المحطات القديمة التي ورد ذكرها في المصادر التي تحدثت عن الطرق في الجاهلية . فقد كانت محطة على طريق الحيرة - مكة ، وكانت تقع بين الأبيعية والقمرة وذكرها الهمداني ضمن أسماء منازل الكوفة .

والمسلح من المحطات الكبرى بدير زبيدة ، وتتكون من أساسات إحدى عشرة وحدة معمارية مختلفة الأحجام والوظائف ، فهي تحتوي على عدة آبار مطوية وبرك وحصن بالاضافة الى بعض أساسات مباني .

#### ٢٢ - شعير :-

تبعد (٢٥) كم شمال - شمال شرق المسلح في أرض منخفضة نسيل إليها المياه من التلال المحيطة بها ، وهي عبارة عن بركة منفردة دائرية الشكل .

#### ٢٣ - همدان :-

تقع في وادي السر على بعد حوالي (٢٨) كم شمال حبيس ، ويتكون الموقع من بركتين بينهما مسافة حوالي (٣) كم .

#### ٢٤ - كراع :-

تبعد (١) كم جنوب شرق جبل ضليع الشق ، و(٣٠) كم جنوب مهد الذهب . ويضم الموقع بركتين ، وأساسات قصر ومسجد ، وبعض أساسات المباني .

## الصائبة :-

تبعد (٢) كم جنوب قرية مهد الذهب الحديثة في وادي صائبة ويتكون الموقع من بركة مطمورة تماما .

## ٢٦ - معدن بنى سليم :-

يقع على بعد (٥) كم شمال شرق الصائبة وحوالي (٢) كم شمال شرق مهد الذهب ، وهي من المحطات القديمة التي كانت معروفة في زمن الجاهلية ، وتعود لبني سليم الذين غزاهم الرسول صلى الله عليه وسلم في غزوة نسي ( قرارة الكدر ) ويقال ( قرارة بني سليم وغطفان ) وتكون المحطة من قصر ، وبركة ، وحصن ، وعدد من الآبار مع أساسات مباني حجرية ، وقناة للماء .

## ٢٧ - عرق :-

تقع في وادي عرق على بعد (٢٢) كم شمال معدن بنى سليم ، و (٢٣) كم شمال مهد الذهب ، وقد عرف هذا الموقع في المصادر القديمة ( بذات عرق ) وهو الميقات الثامن على الطريق الشرقي ، ويشتمل الموقع على بركة مربعة الشكل .

## ٢٨ - صايسد :-

تقع على بعد (١٨) كم شمال شرق عرق ، في منطقة منخفضة والموقع عبارة عن مبنى مستطيل الشكل يقوم على أساسات حجرية .

## ٢٩ - عمسق :-

تبعد (١٢) كم شمال - شمال شرق صايسد ، على بعد (٥٠٠) متر جنوب قرية العمق ( الحديثة . ووردت بالتعريف (العمق) وهي من المحطات القديمة التي ورد ذكرها في طريق الحيرة - مكة وطريق الكوفة - مكة ويضم الموقع عدة آبار عميقة محفورة في الصخر وغير مطوية ، الى جانب آثار مبان تدل على احتمال وجود بركة في الموقع .



٣٠ . مهزول :-

تبعد (١٧) كم شمال عمق في منطقة مسنوية تقريبا . ويتكون الموقع من بركة مستطيلة متصلة بمجرى من جدارين متفرجين ، كما أن البركة محاطة من الداخل بمصطبة للتقوية .

٣١ . السليفة :-

تقع على بعد (٢٧) كم شمال - شمال شرق مهزول في منطقة منخفضة ويضم الموقع بركة مستطيلة ، ومصفاة ، وفرنأ ، وبعض الآبار .

والسليفة أيضا من المحطات القيمة المعروفة قبل الاسلام ، وقد ذكرها الهمداني ضمن منازل طريق الكوفة - مكة ، وجاء ترتيبها بين العمق والريذة .

٣٢ . الوسنفة :-

تبعد (٨) كم شمال السليفة في وادي الارطاوى . ويتكون الموقع من بركة مطمورة تمام ، وجدارين متوازيين لاندخال الماء الي بركة .

٣٣ - المريذة ( سنام ) :-

تقع على بعد (٣٣) كم شمال ضحيرة ، وهي من المحطات الهامة على درب زبيدة ، وذكرت المصادر أنها كانت معروفة قبل الاسلام وبها ماء غزير ، ويوجد بها قبر الصحابي الجليل أبي نر الغفاري . وجاء في تاج العروس ، أنها خربت سنة (٢١٩) هـ ، بواسطة القرامطة . ومن آثارها الباقية اليوم بركتان ، وحصن . ونقف بالبحث عند هذه المحطة على اعتبار أن موضوع البحث هو المنطقة الغربية من المملكة فقط .

درب الحاج الشامسي : لوحة رقم (٣٢) :-

بينما كان حجاج العراق يسلكون درب زبيدة ، والطريق الثاني من البصرة لزيارة الأراضي المقدسة ، كان حجاج الشام (سوريا ، والأردن ، وفلسطين) ، ومن

نحا نحوهم يرتادون الطريق المسمى ( بدرب الشام ) أو درب الحج الشامي  
للوصول الى الديار المقدسة .

وهذا الدرب هو الطريق الداخلي مقارنة بالطريق الذي يسير موازياً للساحل ،  
ويسمى بدرب الحج المصري ، ويلتقي الطريقان عند خليص شمال مكة المكرمة .

وربما أن أحدث دراسة أجريت لهذه الدرب هو ما قامت به الادارة العامة  
للآثار والمتاحف عام ١٤٠٢هـ ، من تسجيل وتوثيق لمعالم الطريق وقد سجلت  
(٢٥) موقعا ومحطة على هذا الطريق من حالة عمار على الحدود الأردنية ، حتى  
المدينة المنورة ، وكذلك سجلت (٢٥) محطة بين المدينة المنورة ومكة المكرمة .

والآثار التي اكتشفت في الطريق لا تختلف كثيرا في طبيعتها عن الآثار التي  
وجدت في درب زبيدة ، فهي تتكون من منشآت لتوفير الماء وأخرى للحماية ،  
والاستراحة ، وإرشاد الحجاج .

وسنذكر هنا المحطات التي تقع بين المدينة المنورة ، ومكة المكرمة محل  
البحث .

#### ١ . بئر الغنم :-

وتقع جنوب شرق محطة المسجد (١٨) كم ، وتكون من بئر مطوية وبقايا  
معمارية ، وكسر فخار تعود للفترة الاسلامية .

#### ٢ . الوطية ( بيدعة ) :-

تبعد (٢١) كم جنوب شرق بئر الغنم بوادي الجبي ، وآثارها عبارة عن بئرين  
مطويتين ، أحدهما تسمى بئر الرصفة ، وبعض المياني المشيدة بالحجر .

#### ٣ . بئر الخطاء :-

تبعد (٦) كم جنوب شرق موقع الوطية بوادي القحا ، ويتكون الموقع من

بنزين مطويتين ووحدات معمارية مبنية من الحجر . وكذلك بنزين مطويتن جنوبي الموقع تعرفان باسم ( يقر النقوية ، وبئر الجيحيجة ) .

#### ٤ . بئر فيضي :-

تبعد ( ١١ ) كم جنوب محطة الحقاء بوادي القحا ، وهي عبارة عن بئر مطوية ، وبعض الوحدات المعمارية المشيدة بالحجارة .

#### ٥ . عليسان ( طليسان ) :-

تبعد ( ٩ ) كم جنوب بئر فيضي . وتتكون من بئر مطوية ، وبعض الوحدات المعمارية المشيدة من الحجر .

#### ٦ . بئر صالسخ :-

تقع بوادي المياه جنوب غرب موقع عليان . وتتكون من بئر وبعض العياني المشيدة بالحجارة .

#### ٧ . أم اليرك ( قرية ) :-

تعرف قديما باسم ( السقيا ) . تتكون من بركة صغيرة ، وفناء الى جانب بعض الوحدات المعمارية المبنية من الحجر .

#### ٨ . الثيرة :-

تبعد ( ١٠ ) كم تقريبا جنوب محطة أم اليرك في وادي القحا ونضم عينا قديما جافة ، وبعض الوحدات المعمارية المبنية من الحجر .

#### ٩ . بيستان :-

تقع جنوب موقع الثيرة بنحو ( ٩ ) كم في وادي القحا . وربما أن هذا الموقع هو الذي يشار اليه قديما ( بيستان ابن معمر ) الذي تصفه المصادر بأنه كان ملتقى الطريقين الشامي والبيساني وكان معروفا قبل الاسلام . ويتكون هذا الموقع من ست آبار ، وبعض الأساسات الحجرية التي تبعد قليلا

الى الشمال من الموقع .

#### ١٠ - بنر مبيرك ( بنر مبيريك ) :-

تنسب للشيخ مبيرك بن حمد الغنمي الذي اشترى البئر سنة ١٢٦٣ هـ ، وتبعد (١١) كم جنوب غرب يستان ، عند ملتقى فرع وادي النخيل بوادي القحا . وتحتوي على بئر مطوية ، وبعض الوحدات المعمارية ، وكسر الفخار الاسلامي

#### ١١ - الأبواء :-

تبعد (٣) كم جنوب غرب بنر مبيرك بوادي الأبواء . والأبواء من المنازل القديمة المعروفة في الجاهلية التي كان يمر بها المسافرون الى الشام ، وتعرف اليوم باسم ( الخربة ) وتبعد عن مستورة بحوالي (٢٨) كم تقريبا . وتوفيت بها السيدة أمية بنت وهب أم الرسول صلى الله عليه وسلم . وكانت تمثل المرحلة السادسة عبر الدرب الذي يسلكه الحجاج من مكة المكرمة الى المدينة المنورة ، وعرف بدرب الأنبياء ، ثم بالطريق السلطاني ، أو طريق وادي القحاة .

وللرسول صلى الله عليه وسلم غزوة في المنطقة عرفت باسم غزوة الأبواء ، وغزوة ودان ، ومن آثار الموقع الباقية قنوات ، وعيون ماء قديمة ، وبنر مطوية.

#### ١٢ - قبيلة :-

تبعد (٥) كم جنوب غرب الأبواء ، ويحتوي الموقع على عدد من الوحدات السكنية المبنية بالحجر ، وبئرين مطوينين ، ومسجد مرمر .

#### ١٣ - هرشة :-

تقع في وادي هرشة على بعد (٩) كم جنوب شرق موقع قبيلة . وتعرف اليوم بربيع هرشي ، وهي على ملتقى طريق الشام وطريق المدينة المنورة وهي ممر للقوافل القديمة في الجاهلية ثم سلكتها دروب الحج في الاسلام حيث تؤدي الى طريق مكة المكرمة - الفرع - المدينة المنورة .

وبها وحدات معمارية مبنية من الحجارة ، ومسجد قديم ، وآخر حديث ، وكذلك حوض ماء مسقوف ، ومرمم .

#### ١٤ - عليا ( حصن الجفا ) :-

تبعد (٢٢) كم جنوب موقع هرثنة ، وعلى مسافة (١٢) كم جنوب شرق مدينة رابع ، وهو الموقع المعروف باسم ( الجحفة ) وهو قديم ، ومعروف قبل الاسلام ، وورد ذكره في كثير من المصادر ، والموقع القديم يقع على بعد حوالي (٤) كم من مسجد الجحفة - ميفات أهل الشام ومصر - وقد هجرت الجحفة الآن بعد تحول الوادي عنها وأصبحت فاحنة ، وتحول سكانها إلى رابع القريبة منها .

ومن آثارها قصر عليا ذو الطراز المعماري العباسي ، وينسبه الأهالي إلى أبي زيد الهلالي ، ويرتفع الجدار في بعض أجزائه إلى حوالي (٦) أمتار ، وكذلك وجدت بقايا فخار تعود للفترة العباسية ، وبقايا بنى مطوية ، وبعض أساسات مباني حول المبنى الرئيسي ، وعلى الضفة الشرقية من وادي مز ( وغيب ) يوجد السوق ويتكون من حرات بركانية متناثرة ، وكتل صخرية كبيرة نقلت عنها بعض الكفتيات الكوفية . وتقع بنى الجاقا بقرب المسجد الذي يحرم منه الحاج الآن ، وحولها بعض المدافن .

#### ١٥ - حمد السبيل :-

تبعد (٢٣ر٥) كم جنوب شرق بنى الجفا ، يضم الموقع حوض ماء صغير ، وبعض الوحدات المعمارية المبنية من الحجر ، ومقبرة اسلامية .

#### ١٦ - ثنية خليص :-

تبعد (٣٣) كم جنوب شرق موقع حمد السبيل ، وهو عبارة عن بعض الوحدات المعمارية المبنية من الحجر ، وتقع خليص على وادي مرواني وهي من المحطات الكبيرة على درب الحج ، وعندها يلتقي درب الحاج الشامي بدرب الحج المصري ، ليُدجها إلى مكة المكرمة . ويظهر بها الآن بقايا قلعة ، فوق جبل ، وعين ماء ، وقناة ، وثلاث برك ، التي جانب بعض كمر الفخار التي تعود للفترة الاسلامية .

#### ١٧ . عسفان :-

ورد هذا الاسم في عدد من المصادر القديمة على أنها إحدى منازل تجارة النعام القديمة ، ويضم الموقع الآن قلعة ، وبعض الآبار المطوية بالحجر ، ومن بينها بئر النقلة المشهورة ، التي جانب بعض الوحدات المعمارية المبنية بالحجر ، أو اللبن .

#### ١٨ . المصينع :-

يقع على بعد (١١) كم جنوب شرق عسفان ، بوادي السوقة ، ويحتوي الموقع على بعض الوحدات المعمارية المبنية من الحجر .

#### ١٩ . المحيمنة :-

تبعد (١٤) كم جنوب شرقي موقع المصينع ، وعلى بعد (٢٥) كم جنوب شرق عسفان ، ويضم الموقع بئراً مطوية ، وحوض ماء صغير .

#### ٢٠ . الجمسوم :-

تشتمل الجموم على بعض المباني ، والمساجد المرممة والمستغلة حالياً مثل مسجد الفتح ، ومسجد أبي عروة ، ومسجد الروضة ، وبعض الآبار المطوية بالحجر . ويبدو أن المحطة القديمة كانت تبعد بضعة كيلو مترات عن الموقع الحالي وتسمى ( بطن مر ) وكانت من المحطات القديمة التي عرفت قبل الإسلام .

والى الجنوب الشرقي من الجموم بحوالي (٩٥) كم تقع مقبرة أم المؤمنين (ميمونة) وهي من معالم الطريق ، وتوجد حولها بعض المباني القديمة .

#### ٢١ . الزاهر ( الشهداء ) :-

وهي آخر المحطات على هذا الطريق المتجه الى مكة المكرمة ، وتبعد حوالي (٥) كم شمال مكة المكرمة ، وتعتبر الآن أحد أحياء مكة المكرمة وبها بعض الوحدات المعمارية المشيدة بالحجر .

## ٢٢ - الفاجية :-

من المحطات الكبيرة على طريق النمام ، وتقع على بعد (١٤) كم شمال شرق محطة الجموم بوادي علق . والآثار التي تشاهد عليها اليوم نجعلها واحدة من أكبر المحطات على دروب الحجاج بما في ذلك محطات درب زبيدة ، ويضم الموقع بركة أثرية كبيرة تتصل بها عدة قنوات للري وتصريف المياه ، وبعض الآثار الأخرى كوحداث معمارية مختلفة منتشرة بالقرب من البركة .

درب الحج المصري « أو الدرب الساحلي » : لوحة رقم (٣٢) :-

يقدر طول هذا الطريق الذي يمتد من حقل الى خليص بحوالي (٨٢٠) كم وقد سجل به حوالي (٣٢) محطة وذلك في الأعمال التي قامت بها الادارة العامة للآثار والمتاحف لتسجيل درب الحج المصري والشامي .

أما المحطات داخل المنطقة الغربية من هذا الدرب فهي التي تقع بين الجار وخليص :-

### ١ - الجار :-

تقع الجار على بعد (٩) كم شمال غرب قرية الرايس الحالية ، وهي من العوانى القديمة التي عرفت قبل الاسلام ، وأصبحت من العوانى الاسلامية الهامة فيما بعد ، وكانت تمثل المنخل للمدينة المنورة .

وقد عثر بها على بقايا ميناء ، وقنار ، وقطع نقدية ، وقد ورد ذلك بالتفصيل في الفصل الثالث من هذا الكتاب .

### ٢ - المصير :-

تبعد (١٧) كم جنوب شرق موقع الجار ، وتتكون من أساسات مباني قديمة عبارة عن أكوام وجدران من الجص .

٣ - بئر غيلان :-

تبعد (١٩) كم جنوب شرق الصدر ، وتشمل بئر أمطوية ، وأكواما من الحجارة

٤ - مسنورة :-

تبعد (٢٩) كم جنوب شرق بئر غيلان ، ويتكون الموقع من بعض الآبار

والجدران .

٥ - رابع :-

تبعد (٣٨) كم جنوب شرق مسنورة على وادي رابع . ذكرت رابع في

المصادر القديمة وبينها وبين بدرخمس مراحل ، وكان بها قلعة كبيرة لحماية الطريق ، بها أربعة أبراج في أركانها لم يبق منها الآن سوى برج واحد (الشمال الشرقي) (لوحة رقم ٣٦) ، ورسم من قبل مكتب الآثار بالمنطقة الغربية ، والبرج منمن الأضلاع ، ارتفاعه (٦) أمتار ومبنى من حجر البحر والمونة ، ومليس من الداخل والخارج . ويتكون من طابقين ، بالطابق الأرضي (١٢) فتحة للرمي ، أما الطابق العلوي به إلى جانب فتحات الرمي ، أربع نوافذ ، وباب لكل طابق ، وهناك درج في جانب البرج يؤدي للطابق الثاني منه ، والبناء على الطراز التركي .

٦ - قضيمة :-

يحتوي الموقع على بئرين مطوينين ، وحوض صغير للماء ، وبعض المباني

المشيده باللبن .

٧ - خليص :-

وقد سبقت الإشارة إليها ، وعندها يلتقي درب الحج المصري والشامي . أما الآثار الإسلامية الأخرى الباقية على الطريق بين جده ، ومكة المكرمة ، فقد أنشئت لنفس الغرض وهو الحماية ، واستراحة الحجاج ومنها :-

قلعة أم السلم :-

تقع القلعة على يسار الطريق القديم بين جده ومكة المكرمة وذلك للقادم من



جده ، وتبعد من جده حوالي ( ٢٥ - ٣٠ ) كم ، والقلعة مبنية على تل جبلي منخفض وقد بنيت من الحجارة والمونة المكونة من الرمل والجير ( النورة ) ومغطاة بطبقة من اللباسة من الداخل والخارج ، ويبلغ ارتفاع القلعة حوالي ( ٥٠ ) متر ، وبها أربع نوافذ ، و ( ١٩ ) مرمى وينتهي جدار القلعة بزخارف بديرة أنها كانت تستخدم أيضا للرمية وهناك برج داخلي به درج يوصل الى سقف القلعة المنهار الآن .

وتعتبر هذه القلعة هي الوحيدة الباقية على الطريق في حالة شبه سئمة ومتكاملة البناء نسبيا من جملة الفلاع التي كانت منتشرة على طول الطريق بين جده ومكة المكرمة لأغراض الحماية .

وقد أورد اليتانوني في كتابه ( الرحلة الحجازية ) في وصف الطريق بين جده ومكة المكرمة ، بأن الطريق يبلغ ( ٨٠ ) كم . فبعد ساحل جده تدخل في وادي بين جبلين أعلاهما يسمى القائم ، ثم يمر في طريق على جبل الرغامة ، ثم على جبل أم السلم ، وبها قهوة العبد ثم بأخذ الوادي في الميل ، فيصل الى قهوة جرادة ، ثم يصل الى بحرة فاذا فارنا هذا الموصف بما ورد في مرآة الحرمين لأبراهيم رفعت فيمكن أن تكون قلعة أم السلم هي ( قلعة الكنانة ) التي يذكر أنها على اليسار على مرتفع من الطريق والتي وصلها بعد مروره على كل من رأس القائم ثم الرغامة ، ثم قهوة جرادة ، ثم قلعة الكنانة . أما حذاء التي لم يتوفر لنا الكثير عن أخبارها فيبدو أن لها دورا هاما في هذا الطريق حيث يوجد بها الآن مسجد أثري يعود طراز بنائه الى الفترة التركية ملحق به بئر مطوية ، وغرف ، ومكان للتوضوء ، وأساسات مبان منتشرة حوله وقد قام مكتب الآثار بتنظيف المسجد وعمل سور شانك حوله للمحافظة عليه .

وفي الشميمي ( الحديدية ) توجد بقايا قلعة متهدمة الى الجنوب الشرقي من المسجد الحالي ، وكذلك على مسافة منه ، وعند حدود الحرم يوجد مبنى لمبيل ماء .

أما في الاتجاهات الأخرى ، فقد سلك أهل مكة عدة طرق اليها ، بعض هذه الطرق تمر بالساحل ، وبعضها تمر الى الشرق من الساحل . فعلى سبيل المثال

هناك طريق يخرج من مكة المكرمة ، ويمر بقرن العنازل ، وهو ميفات أهل اليمن ثم الطائف ، وكانت ذات أهمية تجارية قبل الإسلام وربما كشف البحث عن بعض الآثار المطعورة مثل الآبار ، والقنوات ونحو ذلك . ومن محطات هذه الطرق التي وجدت بها آثار ، تربة ، ورنية ، وبيشة ، وتربة قديمة ، وآثارها تدل على استيطانها قبل الإسلام وبعده ومن ذلك بقايا موقعين للتعدين ، وقلعة تعرف باسم ( شنقل ) تقع في شرق وادي تربة ، وأصر كبير .

ورنية تقع على الطريق بين الطائف وبيشة ، وهي منطقة زراعية بسبب توفر المياه بها ، ويبدو أنها كانت من المحطات الكبيرة ، ولم يبق بها الآن سوى يدرج واحد مبني من الطين ، ويتكون من طابقين ، وارتفاعه الاجمالي ( ٥ ) أمتار ، وذلك من جملة ستة أبراج كانت مشيدة قديما .

وفي قرية ظلم القريبة منها عدد من الأبراج .

أما بيشة ، ففيها الكثير من الآثار المنتشرة حول الأودية ، مثل المباني والحصون المقامة على الجبال للحماية ، والمنطقة غنية بمياهها ووديانها .

أما ( مئكان ) وهو موقع أثري اكتشف أخيرا على طريق جده - الطائف فيبدو أنه يقع على طريق تهامة الذي يسلكه حجاج اليمن مارا بسيرين ويلمم ، وبالموقع نقوش صخرية وكتابات تعود الى ما قبل الميلاد ، كما وجد به بعض الكتابات الكوفية التي تعود للفترة الإسلامية .

ثالثا : السدود والعيون :-

العناية بمصادر المياه ، والمحافظة عليها ، سواء لغرض الشرب أو الزراعة ، من الأمور التي شغلت بال الانسان خاصة في شبه الجزيرة العربية ، بعد تبدل الأحوال المناخية .

وسنورد هنا بعض المحاولات التي أجريت في الفترة الإسلامية . ففي منطقة الطائف مثلاً أقيمت الكثير من السدود في اتجاهات مختلفة مثلاً :-

- ١ - سد ثلبة ، في وادي ضيعة على بعد (٧) كم من الطائف .
- ٢ - سد عرضة ، في وادي عرضة .
- ٣ - سد اللصيب ، شمال شرق عرضة .
- ٤ - سد الدرويش ، في وادي عرضة .
- ٥ - سد صعيب ، في وادي عرضة .
- ٦ - سد سيمس في وادي سيمس .
- ٧ - سد السملي ، على بعد (١٨) كم جنوب غرب الطائف .
- ٨ - سد القصيبة ، على بعد (٢) كم من سد السملي .
- ٩ - سد السلامة ، بجوار سد القصيبة .
- ١٠ - سد أم البقرة ، بالقرب من قرية أم البقرة .
- ١١ - سد العقرب ، جنوب غرب الطائف .
- ١٢ - سد الممداد ، على بعد (١٥) كم جنوب غرب الطائف .
- ١٣ - سد الداما ، على وادي داما ، على بعد (١٤٠) كم جنوب غرب الطائف .
- ١٤ - سد هسرة ، في وادي معرة ، على بعد (١٢) كم شمال شرق الطائف .

وتشير أغلب الدلائل على أن هذه السدود ربما تعود إلى العصر الأموي ، فمثلاً وجدت كتابات كوفية ذات نمط أموي سواء على السد أو بالقرب منه مثل سد السملي ، وسد الدرويش ، وسد داما ، وسد معرة .

إلى جانب أنه وجد نص بالخط الكوفي ، بالقرب من سد سيمس يشير إلى أن السد قد بناه شخص يدعى عبدالله بن صخر ، لمصالح الخليفة معاوية عام ٥٨ هـ ، الموافق ٦٥٠ / ٦٥١ ميلادية ، والنص هو :-

هذا السد لعبد الله معاوية  
أمير المؤمنين بنيه عبدالله

ابن صخر باذن الله لمئة ثمن  
وخميسن للهجرة ، اللهم اغفر  
لعبدالله معاوية ، أمير  
المؤمنين وثده وأنصره وتمتع  
المؤمنين به ، كتبه عمرو بن  
حبيب .

ولم تقتصر جهود الحكام والولاة خلال مختلف العصور على توفير الماء  
للحجاج المسافرين على هذه الطرق ، بل تعدى ذلك الى توفير الماء داخل مكة  
المكرمة .

فمثلاً نجد أن عبدالمطلب قام قبل الاسلام بإعادة حفر بئر زمزم بعد أن كانت  
تنضب ، وأوقفها لسقاية الحجاج .  
وفي الفترة الاسلامية نجد أن الخليفة الأموي معاوية بن أبي سفيان أجرى  
بعض العيون في الحرم ، وبعد أن انقطعت هذه العيون وجفت ، أمر أمير المؤمنين  
هارون الرشيد بعيون عرف منها عين يقال لها ( الرشاش ) .

ثم تلا ذلك ما قامت به السيدة زبيدة بنت جعفر المنصور ، زوجة هارون  
الرشيد ، عام ٩٤هـ ، من جلب الماء الى مكة المكرمة ، فقد قامت ببناء بركة ،  
وأجرت عليها عين المشاش ، وعين ميعونة ، وعين الزعفران ، وعين البرود ،  
وعين الصدفة أو الطارقي ، وعين ثنية ، وعين الخريبات ( الأزرقى ، سنة  
١٩٦٩م ) .

ولقد تعرضت عين زبيدة للانسداد والانسياب في بعض الأماكن ، ولكنها  
كانت ترمم من وقت لآخر ، وحدثت حثت الأنابيب محل المجرى القديم من عرفات  
الى داخل مكة المكرمة .

وتعتبر عين زبيدة أهم موارد المياه بالنسبة الى مكة المكرمة فالى جانب أن

الدرج يخدم طريق الحج الى مكة ، فان مجرى العين يمتد حتى داخل مكة المكرمة وقد أقيمت عليها البازنات ، وكانت كل بيوت مكة تعتمد عليها اعتمادا كليا الى جانب بعض البرك العالحة ذات المنشأ المحلي .

أما اليوم فقد جرى تحصين وتنظيم المياه في مكة المكرمة ، فأوصلت الى البيوت عن طريق الأنابيب ، واختفت ظاهرة السقاء التي كانوا يقومون بإيصال المياه الى البيوت بالقرب ، أو الصفائح ، كما أدخل الى مكة نظام تحلية المياه المالحة من البحر ، وهناك عين العريزية ( الوزيرية ) بجده وعين الزرقاء بالمدينة المنورة ، وعين تربة .

بيسان  
بعض المواقع الأثرية التي سجلت بالمنطقة الغربية  
مبسطة بالترتيب الأبجدي

التسلسل	اسم الموقع	العصور الحجرية	ما بعد العصور الحجرية	الفترة الإسلامية
١	أحمر الشماليّة	×		
٢	إضاءة ليلين			×
٣	الأبيـــ			×
٤	الأطاولـــ			×
٥	الياحة ( منطقة )	°×	×	°×
٦	التعميرـــ			×
٧	البيـــرود			×
٨	الثبـــرة			×
٩	الجـــسار	×	×	×
١٠	الجـــوب		×	
١١	الجحفـــة		°×	
١٢	الجموم ( منطقة )	°×	°×	×
١٣	الحديبيـــة			×
١٤	الحفـــة	×		×
١٥	الحفيـــز			×
١٦	الخرابـــة		×	×
١٧	الخشـــب			×
١٨	الخيـــال	×	×	×
١٩	الراحيـــ	×	×	×

المفتاح : × يرمز لموقع واحد  
°× يرمز لعدة مواقع

بيان  
ببعض المواقع الأثرية التي سجلت بالمنطقة الغربية  
مسلسلة بالترتيب الأبجدي

التسلسل	اسم الموقع	العصور الحجرية	ما بعد العصور الحجرية	الفترة الإسلامية
٢٠	الربيسية			x
٢١	الرحسى الحمراء	x	x	
٢٢	الرشيدى			
٢٣	الروضية			x
٢٤	الزهراء ( الشهداء )			x
٢٥	الزوار		?	
٢٦	السمراوية	x	x	x
٢٧	السيرويين		x	
٢٨	الشعبية		x	x
٢٩	الصهري			x
٣٠	الضريية			x
٣١	العبيدية	x		x
٣٢	العقرب		x	x
٣٣	العقيرى	x	?	x
٣٤	العلوية			x
٣٥	العزلانية			x
٣٦	الطائف ( منطقة )	°x	°x	°x
٣٧	الفاجية			x
٣٨	القفة			x

المفتاح : x يرمز لموقع واحد  
°x يرمز لعدة مواقع

**بيسان**  
ببعض المواقع الأثرية التي سجلت بالمنطقة الغربية  
مستسنة بالترتيب الأبجدي

الفترة الإسلامية	ما بعد العصور الحجرية	العصور الحجرية	اسم الموقع	التسلسل
	x		القويــــــــــــه	٣٩
		°x	الكامل ( منطقة )	٤٠
°x	x	°x	الليث ( منطقة )	٤١
x	x		العباءــــــــــــث	٤٢
	x		المجاز	٤٣
x			المحيــــــــــــس	٤٤
x			المخــــــــــــواد	٤٥
x			المســــــــــــرج	٤٦
x		°x	المديــــــــــــنة	٤٧
x			المستوفــــــــــــره	٤٨
x			المســــــــــــاح	٤٩
	?		المشــــــــــــقه	٥٠
x			المعيــــــــــــن	٥١
x			العضــــــــــــيق	٥٢
x			المقطــــــــــــع أو الصفاح	٥٣
x	x	x	العويــــــــــــه القديم	٥٤
x			الوســــــــــــنه	٥٥
x			الوطيــــــــــــه ( بيدعه )	٥٦
x		x	أم البــــــــــــرك	٥٧

المفتاح : x يرمز لموقع واحد  
°x يرمز لعدة مواقع



بيسان  
بعض المواقع الأثرية التي سجلت بالمنطقة الغربية  
مستسنة بالترتيب الأبجدي

الفترة الإسلامية	العصور الحجرية أما بعد العصور الحجرية	العصور الحجرية	اسم الموقع	التمثيل
x			أم المثلث	٥٨
x			أم السليم	٥٩
x			أم الضميران	٦٠
		x	أم حليلين	٦١
x	°x	°x	بدر حنيسين	٦٢
		x	بريمسان	٦٣
x			بستان	٦٤
x			بطون مر	٦٥
x			بئر البائس	٦٦
x			بئر الحفا	٦٧
x			بئر صالح	٦٨
x			بئر غيلان	٦٩
x			بئر فيض	٧٠
x			بئر مبيرك	٧١
°x			بيشه ( منطقة )	٧٢
°x	°x	°x	تريه ( منطقة )	٧٣
			تفاح	٧٤
x		x	جبل الرحيسه	٧٥
		x	جبل الشارفه	٧٦

المفتاح : x يرمز لموقع واحد  
°x يرمز لعدة مواقع

بوسان  
بعض المواقع الأثرية التي سجلت بالمنطقة الغربية  
مسلطنة بالترتيب الأبجدي

الفترة الإسلامية	ما بعد العصور الحجرية	العصور الحجرية	اسم الموقع	التمثيل
×	×	×	جبل العرفاء	٧٧
×		°×	جده ( منطقة )	٧٨
×			حذاء	٧٩
×	×	×	حمرة دفين	٨٠
		×	حمرة شما	٨١
		×	حمرة نواصيف	٨٢
×			حوشية	٨٣
×			حصن	٨٤
×		×	حصن العفر	٨٥
×			حمد السيل	٨٦
×			خرائب أبو نواس	٨٧
×	°×	°×	خليص ( منطقة )	٨٨
×			ذات السليم	٨٩
×			نو حليفه	٩٠
	×		نو المجننه	٩١
×	×	°×	رابع ( منطقة )	٩٢
×	°×		رضوان	٩٣
×			رنييه	٩٤
×			ستيه	٩٥

المفتاح : × يرمز لموقع واحد  
°× يرمز لعدة مواقع

بيسان  
بعض المواقع الأثرية التي سجلت بالمنطقة الغربية  
مسلسلة بالترتيب الأبجدي

التمثيل	اسم الموقع	العصور الحجرية إما بعد العصور الحجرية	الفترة الإسلامية
٩٦	مسجد الداميا		×
٩٧	مسجد الذرويش		×
٩٨	مسجد المسداد		×
٩٩	مسجد السلامة		×
١٠٠	مسجد السمقسي	×	×
١٠١	مسجد القصيبة		
١٠٢	مسجد القصيب		×
١٠٣	مسجد أم البقر		×
١٠٤	مسجد ثلبيته		×
١٠٥	مسجد سوسيد	×	×
١٠٦	مسجد صعبا		×
١٠٧	مسجد عرضة		×
١٠٨	مسجد مسوره		×
١٠٩	مسجد حله		×
١١٠	مسجد جنينه	×	×
١١١	مسجد ر		×
١١٢	شويحط		×
١١٣	صايرد		×
١١٤	عسرق		×

المفتاح : × يرمز لموقع واحد  
°× يرمز لعدة مواقع

**بيسان**  
بعض المواقع الأثرية التي سجلت بالمنطقة الغربية  
مسلسلة بالترتيب الأبجدي

التسلسل	اسم الموقع	المصور الحجرية ما بعد العصور الحجرية	الفترة الإسلامية
١١٥	عريق البلدان	x	x
١١٦	عسفان ( منطقة )	°x	°x
١١٧	عشيرة	x	x
١١٨	عليان ( طليسان )		x
١١٩	عكاظ	x	x
١٢٠	عمشق		x
١٢١	عين زبيده		x
١٢٢	غرابيه	x	x
١٢٣	قبيله		x
١٢٤	قصر العابدسيه		x
١٢٥	قضييه		x
١٢٦	قرن المنازل		x
١٢٧	قرية الجديده		؟
١٢٨	قرية الخوله بالهدى		x
١٢٩	قرية الثرمان		x
١٣٠	قرية بني كبير	؟	
١٣١	قرية ملد		x
١٣٢	كراع		x
١٣٣	مذســــــــــــــــس	°x	x

المفتاح : x يرمز لموقع واحد  
°x يرمز لعدة مواقع

بيسان  
ببعض المواقع الأثرية التي سجلت بالمنطقة الغربية  
مبسلة بالترتيب الأبجدي

التسلسل	اسم الموقع	العصور الحجرية ما بعد العصور الحجرية	الفترة الإسلامية
١٣٤	مسطبـــــــــــــــــه	x	x
١٣٥	مستـــــــــــــــــوره		x
١٣٦	اسمـــــــــــــــــار		x
١٣٧	أهد الذهب	x	x
١٣٨	مكـــــــــــــــــه	°x	°x
١٣٩	مـــــــــــــــــزول	°	x
١٤٠	مبنةـــــــــــــــــل		
١٤١	نقود الســـــــــــــــــر	x	
١٤٢	هـــــــــــــــــذان	x	x
١٤٣	وادي أخبـــــــــــــــــه		x
١٤٤	وادي الحبـــــــــــــــــن	x	x
١٤٥	وادي العـــــــــــــــــم		x
١٤٦	وادي النـــــــــــــــــل		x
١٤٧	وادي النـــــــــــــــــور		x
١٤٨	وادي أدانـــــــــــــــــه	x	x
١٤٩	وادي باتـــــــــــــــــان	°	x
١٥٠	وادي بـــــــــــــــــم	°	
١٥١	وادي ثـــــــــــــــــالـــــــــــــــــه	°	
١٥٢	وادي حـــــــــــــــــرض		x

المفتاح : x يرمز لموقع واحد  
°x يرمز لعدة مواقع

بيان  
بعض المواقع الأثرية التي سجلت بالمنطقة الغربية  
مسلسلة بالترتيب الأبجدي

الفترة الإسلامية	ما بعد العصور الحجرية	العصور الحجرية	اسم الموقع	النسلسل
x	؟		وادي زبـرا	١٥٣
	؟		وادي سـرف	١٥٤
x	؟	°x	وادي فاطمـه	١٥٥
x		x	وادي ملكـان	١٥٦
°x		x	وادي مروانـي	١٥٧
			وادي ميمـان	١٥٨
	؟		وادي نقـرا	١٥٩
	°x	x	وادي رـ	١٦٠
x			وادي يسـراق	١٦١
x			يلعلـم	١٦٢
x			العقيق (عقيق الطائف)	١٦٣

المفتاح : x يرمز موقع واحد .  
°x يرمز لعدة مواقع .







جدول رقم (3) المواقع الاثوثية الصرفة بالضفة الشمالية لودي فاطمة

أنواع الانوات العجوية	٣٧٠,٣١٠	٣٧٥,٣٦٠	٣٧٧,٣٦٠	٣٧٥,٣٦٠	٣٧٤,٣٦٠	٣٧٤,٣٦٠	٣٧٦,٣٦٠	٣٥٩,٣٦٠	٣٥٨,٣٦٠	٣٥١,٣٦٠
فأس يدوية	١	١	١	-	١	١	-	-	١	٣
مطاط مسور	-	-	٢	-	٢	١	-	-	-	٣
مفرسة	٥	١	١٦	٢	-	٥	٤	١	١٠	١٠
مكتنطسية	٤	٣	٢٠	١	٢	١٢	١٠	٩	٩	٨
رقيقية	٢٩	٣٥	٣٨	٢٧	١٠	٢٩	١٢	٥	١٨	٨٩
رقبة مشقبة	٤	٥	-	-	٢	٥	١٢	٤	-	٢
سكين	-	-	١	١	١	-	١	٢	١	١
نصل	٧	-	-	-	١	-	-	٢	-	٣
أداة ثنائية الوجه	٣	٨	٥	-	١	١٦	٢	٥	١	٦
أداة متعددة الأوجه	-	-	-	-	-	-	-	-	-	-
نسواة	-	١	٨	١	-	-	٣	-	٢	٩
منقاش	-	-	-	-	-	-	-	-	-	-
مطرقسة	-	-	-	-	-	-	-	-	-	-
أداة كروية الشكل	-	-	-	-	-	-	-	-	-	-
قرص	٣	١	١	-	-	٣	٢	٤	١	١
أزميسن	-	-	-	-	-	-	-	-	-	١
مقسيب	٣	١	١	-	-	-	-	١	١	-
مغول	٢	-	٢	-	-	٣	١	-	-	١
تعب محضز	٢	-	٢	٢	١	١	٢	١	-	-
أداة غير منتظمة	-	٢	٢	-	١	١	٤	٢	-	٢
نوع الموقع :										
	٣٧٠	٣٧٥	٣٧٧	٣٧٥	٣٧٤	٣٧٤	٣٧٦	٣٥٩	٣٥٨	٣٥١

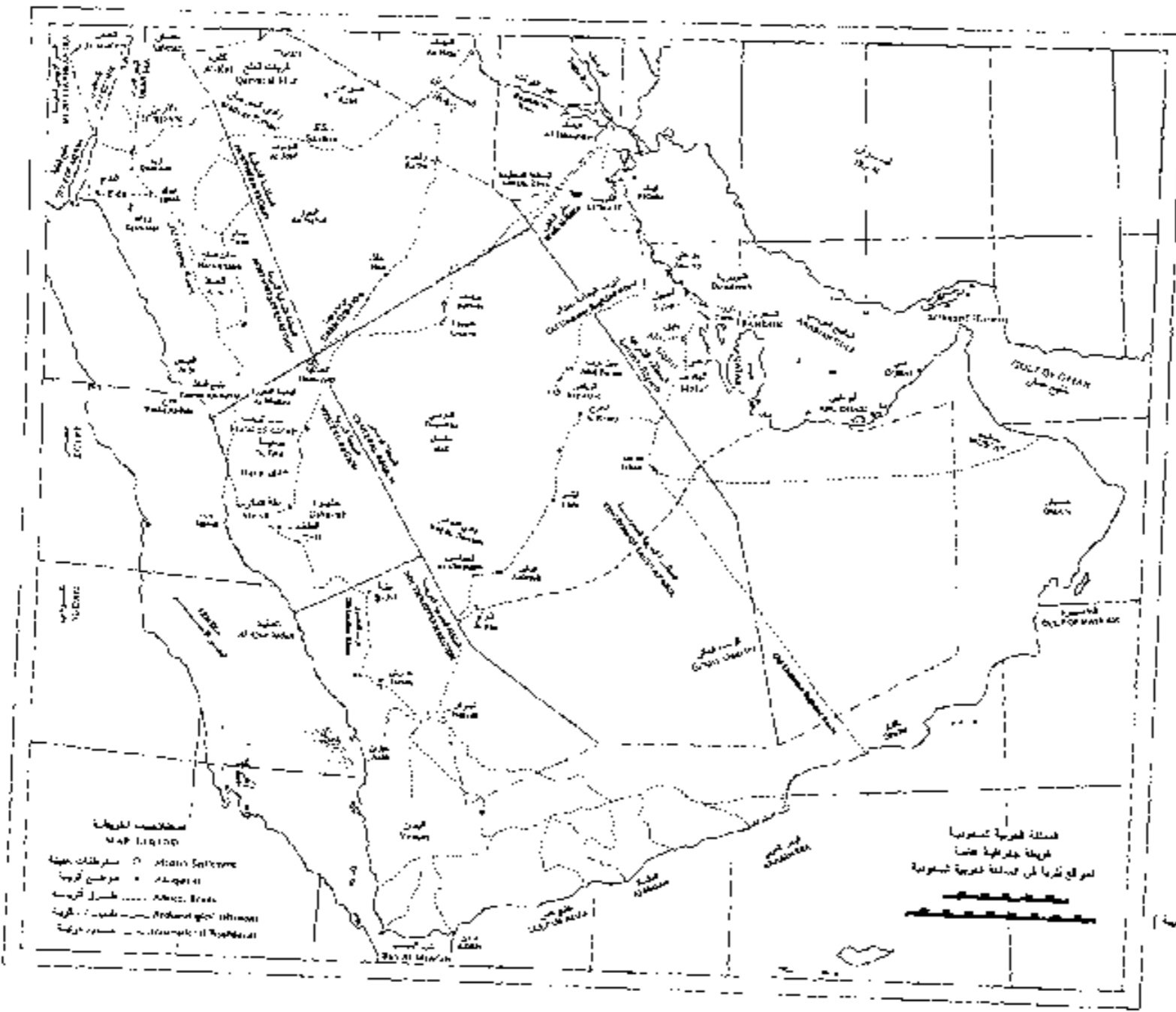


جدول رقم (٥) الفروع والعدد والنسبة المئوية

النسبة المئوية للمجموع	العدد الكلي	نوع الآداة	التسلسل
/ ١٨,٨	١٠٧٢	رقيقة	١
/ ١١,٧	٦٥٨	مكتشفة	٢
/ ١٠,٩,٢	٦٢٣	مفرمة	٣
/ ١٠,٥,٦	٦٢٢	رقيقة مثخنة	٤
/ ١٠,٥,٥	٦٢٠	آداة ثنائية الوجه	٥
/ ١٠,٥,٣	٦١٧	نقاة	٦
/ ١٠,٤,٤	٦٥٣	ثابت محزوز	٧
/ ١٠,٢,٤	٦٥٢	آداة غير منتظمة	٨
/ ١٠,١,٨	٦١٠	مكين	٩
/ ١٠,١,٥	٦٢٣	فحص	١٠
/ ١٠,١,٢	٦٢٧	محسول	١١
/ ١٠,١	٦٢٢	فيس بخرية	١٢
/ ١٠,١	٦٢٠	نصمتك	١٣
/ ١٠,١	٦١٩	ساطرور	١٤
/ ١٠,٧	٦١٦	مقاب	١٥
/ ١٠,٢٢	٦١٥	آداة كروية بشكل	١٦
/ ١٠,٢٢	٦١٥	آداة متعددة لأوجه	١٧
/ ١٠,١,٨	٦١١	منفاث	١٨
/ ١٠,١,١	٦٠٣	مطرفة	١٩
/ ١٠,٠,٩	٦٠٢	زيمون	٢٠

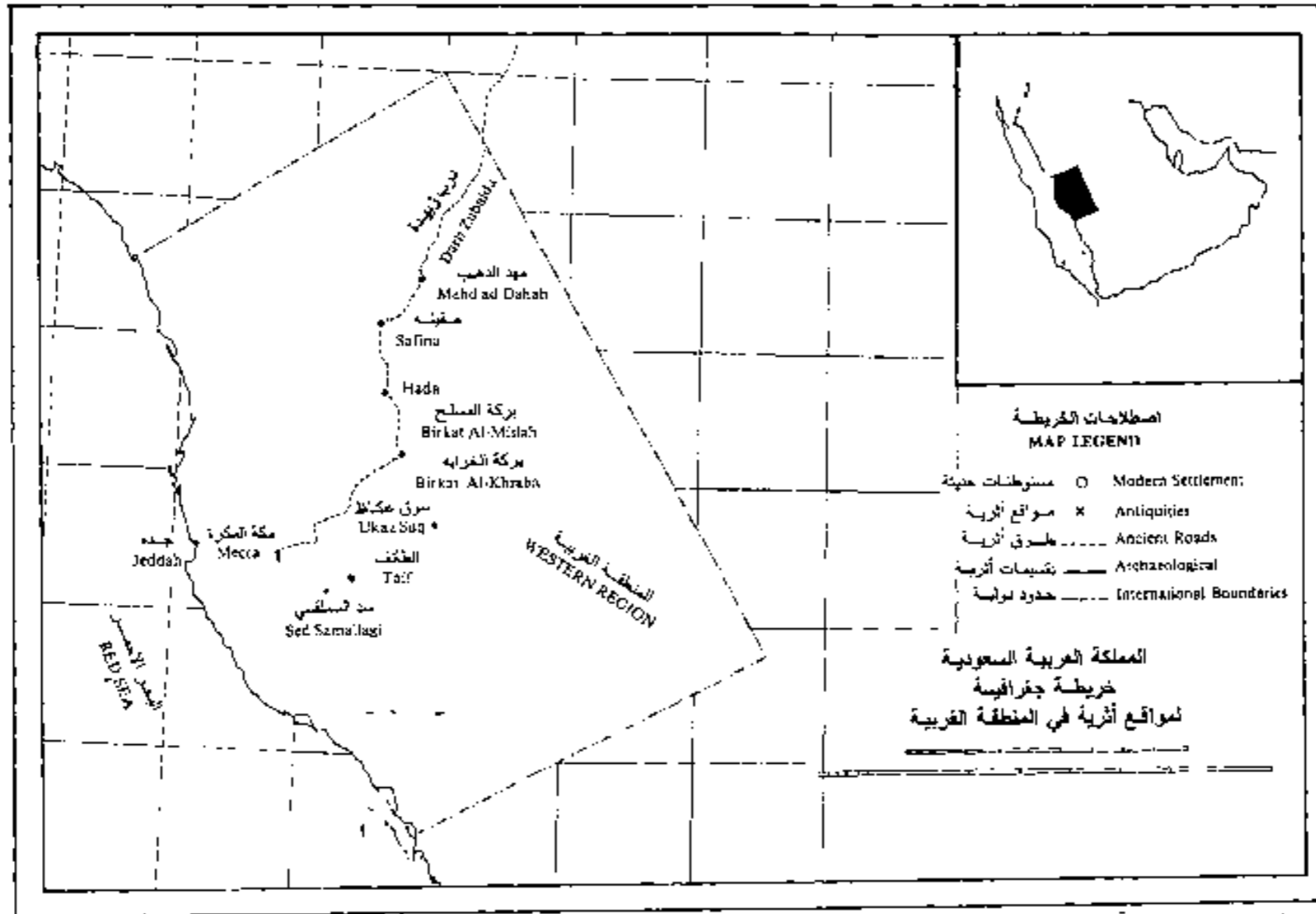


نسخة رقم (1)  
خريطة شبه جزيرة العرب



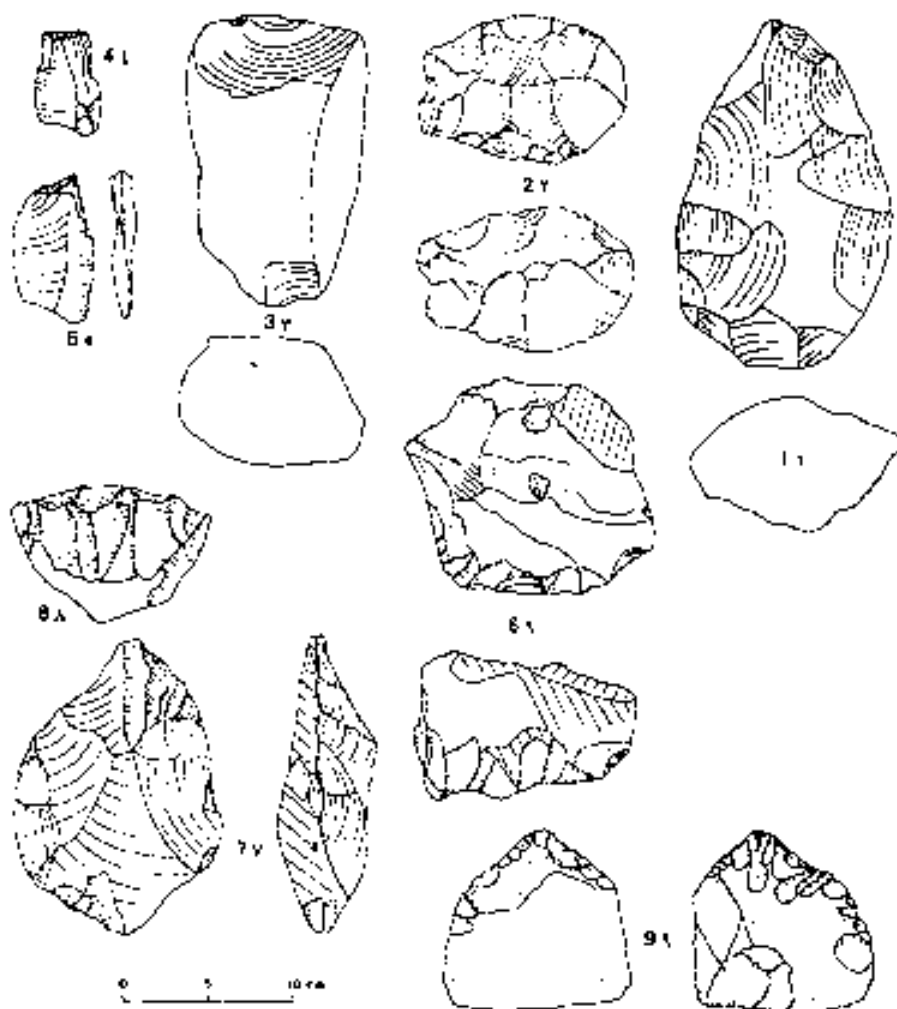
[أخذت من مقسمة الأقاليم السعودية]

خريطة المنطقة الغربية تظهر جزءاً من درب زبيدة



(أخذت من مقدمة الآثار السعودية)

لوحة رقم (٣)  
أبوات حجرية (العضارة الاشولية)



1. Site 210-330 Acheulean bifacial handaxe.  
2. Site 210-141 Acheulean biface.  
3. Site 210-335 Acheulean cleaver.  
4. Site 210-330 Acheulean biface.  
5. Site 210-180 Acheulean biface.  
6. Site 312-131 Mousterian core fragment.  
7. Site 210-231 Mousterian flake.  
8. Site 210-231 Mousterian core fragment.  
9. Site 210-311 Mousterian side-chopper.

1. ٣٣٠ - ٣١٠ - ١  
2. ٣٣٠ - ٣١٠ - ٢  
3. ٣٣٠ - ٣١٠ - ٣  
4. ٣٣٠ - ٣٣٠ - ٤  
5. ٣٣٠ - ٣٣٠ - ٥  
6. ٣٣٠ - ٣٣٠ - ٦  
7. ٣٣٠ - ٣٣٠ - ٧  
8. ٣٣٠ - ٣٣٠ - ٨  
9. ٣٣٠ - ٣٣٠ - ٩

( أخذت من أطلال العدد ٥ )

## لوحة رقم (1) أدوات حجرية (العصر الاسواني)



Figure 2: Stone tools from the Aswan period.



Figure 3: Stone tools from the Aswan period.

Figure 4: Stone tools from the Aswan period.

( أكتب من خلال الصور )



سورة رقة (٥)  
أولاً: حذرية | التفسير الإيضاحي |

١  
٢  
٣


٤  
٥  
٦

٧  
٨  
٩

١٠  
١١  
١٢

(أنت من أطلال رقة ٢)

لوحة رقم (٦)  
أدوات حجرية ( الحضارة الموستيرية )




- 1 No. 210-212 Mousterian side scraper  
2 No. 210-212 Mousterian hand axe  
3 No. 210-212 Mousterian hand axe  
4 No. 210-212 Mousterian side scraper  
5 No. 210-212 No. 212 convergent scraper  
6 No. 210-212 Mousterian hand axe and side view  
7 No. 210-212 Mousterian side scraper  
8 No. 210-212 Mousterian side scraper  
9 No. 210-212 Mousterian hand axe  
10 No. 210-212 Mousterian hand axe  
11 No. 210-212 Mousterian side scraper  
12 No. 210-212 Mousterian side scraper  
13 No. 210-212 Mousterian side scraper  
14 No. 210-212 Mousterian side scraper  
15 No. 210-212 Mousterian side scraper

- 1 ٢١٠ - ٢١٢ - ٢١٢ كاشطة ، الحجر الموستيري  
٢ ٢١٠ - ٢١٢ - ٢١٢ حجر اليد أو حياض ، الحجر الموستيري  
٣ ٢١٠ - ٢١٢ - ٢١٢ حجر اليد أو حياض ، الحجر الموستيري  
٤ ٢١٠ - ٢١٢ - ٢١٢ حياض متروحة السطح ، الحجر الموستيري  
٥ ٢١٠ - ٢١٢ - ٢١٢ حياض متروحة السطح ، الحجر الموستيري  
٦ ٢١٠ - ٢١٢ - ٢١٢ حياض متروحة السطح ، الحجر الموستيري  
٧ ٢١٠ - ٢١٢ - ٢١٢ حياض متروحة السطح ، الحجر الموستيري  
٨ ٢١٠ - ٢١٢ - ٢١٢ حياض متروحة السطح ، الحجر الموستيري  
٩ ٢١٠ - ٢١٢ - ٢١٢ حياض متروحة السطح ، الحجر الموستيري  
١٠ ٢١٠ - ٢١٢ - ٢١٢ حياض متروحة السطح ، الحجر الموستيري  
١١ ٢١٠ - ٢١٢ - ٢١٢ حياض متروحة السطح ، الحجر الموستيري  
١٢ ٢١٠ - ٢١٢ - ٢١٢ حياض متروحة السطح ، الحجر الموستيري  
١٣ ٢١٠ - ٢١٢ - ٢١٢ حياض متروحة السطح ، الحجر الموستيري  
١٤ ٢١٠ - ٢١٢ - ٢١٢ حياض متروحة السطح ، الحجر الموستيري  
١٥ ٢١٠ - ٢١٢ - ٢١٢ حياض متروحة السطح ، الحجر الموستيري

( أخذت من أطلال العدد ٥ )

## لوحة رقم (٧)



أ - حجر العزري حديث الترتيب تيمناً بالعدد ١٣٦ من مملكة مصر القديمة ١٧٠٠ ق.م - ١٥٥٠ ق.م - من مجموعة المتحف البريطاني  
A - New Kingdom Egypt, dated to the reign of Amenhotep III (1836 - 1810 BC), Cairo, Egypt

( أخذت من أطلال العدد السابع )

لوحة رقم (٨)



موقع للعصر الحجري الاوسط ( المسنيري ) جنوب جدة

لوحة رقم (٩)



رسوم صخرية ابحر الشماليه

لوحة رقم (١٠ / أ)



رسم صخرية / وادي ملكان طريق جدة - الحظيف

لوحة رقم (١٠ / ب)



رسم صخرية وادي ملكان طريق جدة - الحظيف

لوحة رقم (١١)




رسوم صخرية جبل العرفاء بالطائف




لوحة رقم (١٢)

لوحة رقم (١٣)




نموذج تكايبية لعميقة

لوحة رقم (١٤)




نموذج لكثافة سطحية

لوحة رقم (١٥)



نموذج لتحط الشطرنج

لوحة رقم (١٦)



نموذج من الخط الكوفي (الاسلامي)



## لوحة رقم (١٧)

فجر عصر ما قبل الأسرات



تحتوي اللوحة (أضداد العين) على مجموعة من الفخار والجرانيت  
والخشب من العصر ما قبل الأسرات، وهي من مقتنيات  
المتحف الوطني بدمشق، وتعد من أهم القطع الأثرية  
التي تعود إلى هذا العصر.

(أضداد العين مقتنيات المتحف الوطني بدمشق)

## لوحة رقم (١٨)



صورة لسوق عكاظ

## لوحة رقم (١٩)



مسجد البعثة بمنى

لوحة رقم (٢٠)



مسجد الأبية



لوحة رقم (٢١)

مسجد (أبو بكر الصديق) بمكة

لوحة رقم (٢٢)



مسجد النافعي بجده عمارة  
من الداخل

لوحة رقم (٢٣)



مسجد عمارة بجده

لوحة رقم (٢٤)



ساحة العباس بن العباس بن العباس

لوحة رقم (٢٥)



ساحة العباس بن العباس بن العباس

لوحة رقم (٢٦)



بركة الخرابة بالعقيق  
( إحدى محطات درب زبيدة )

لوحة رقم (٢٧)



مجرى درب زبيدة مع الدعاسة / مكة المكرمة

لوحة رقم (٢٨)

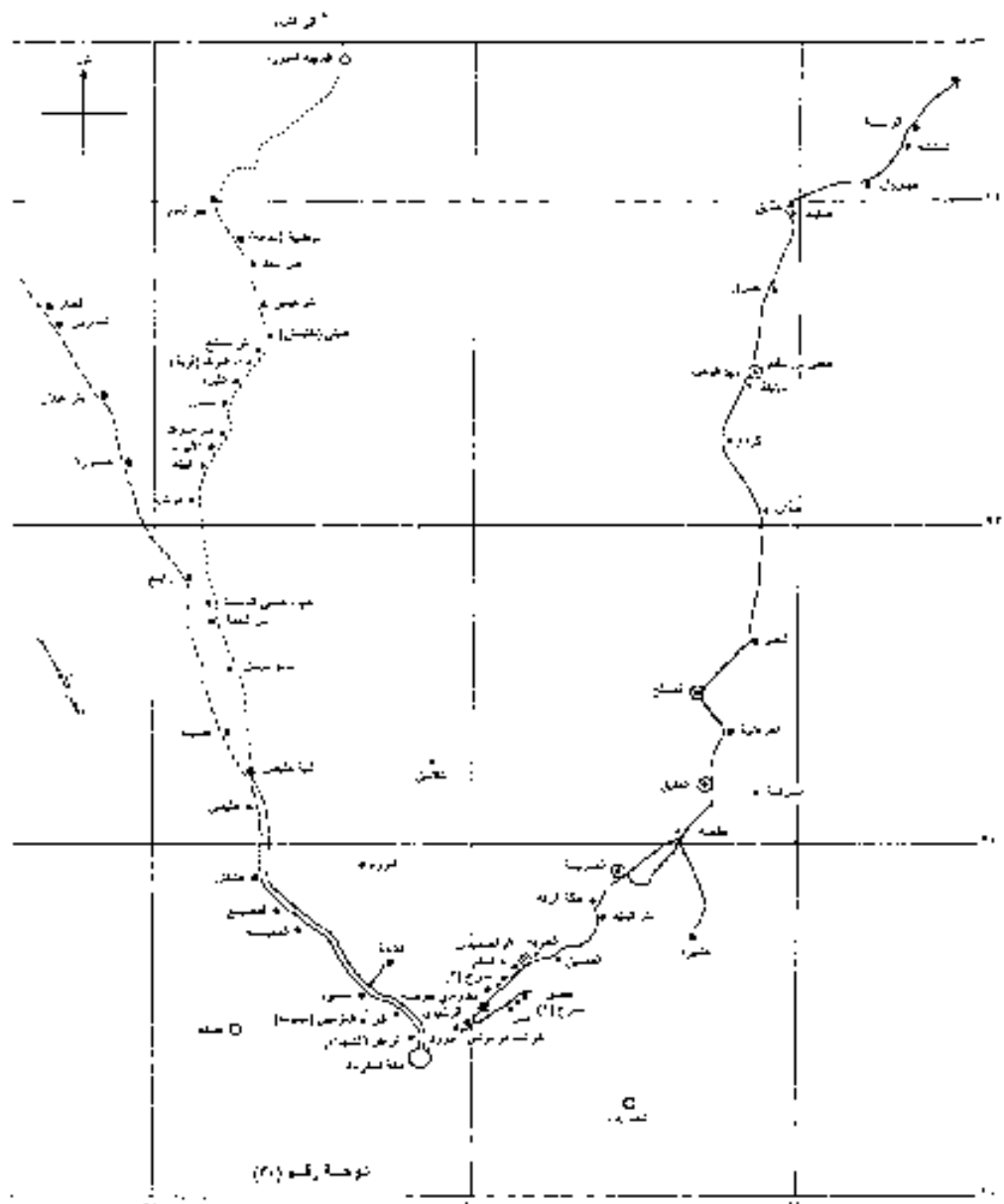


مجرى عين رييدة / مكة المكرمة

لوحة رقم (٢٩)

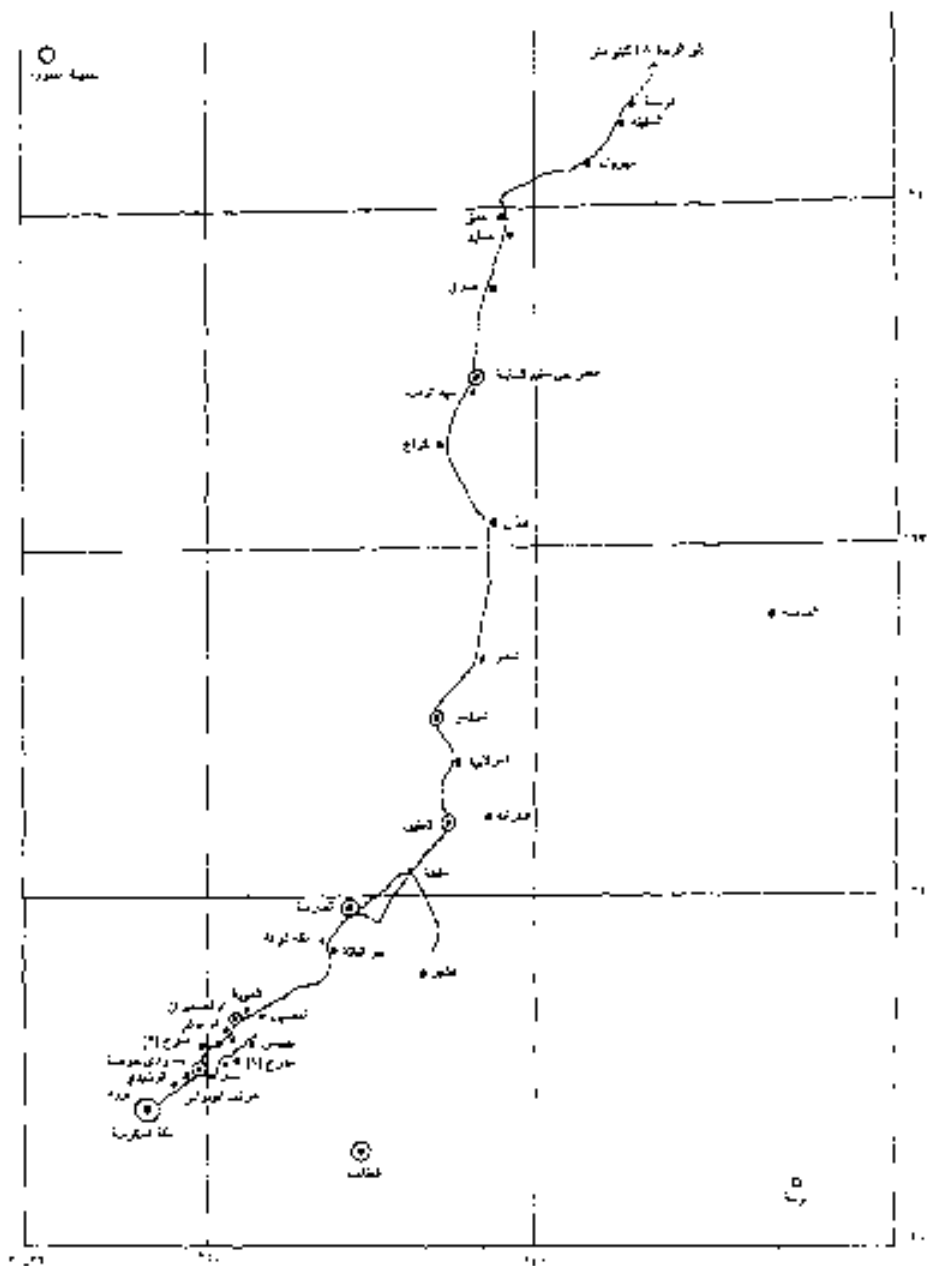


مجرى عين رييدة على سفح جبل مكة المكرمة



خريطة توضح كل من : غرب زبيدة و غرب تلحج الشمالي و غرب تلحج العسري  
 - ارتفاعات الجبال  
 - وادي زبيدة  
 - غرب تلحج الشمالي  
 - غرب تلحج العسري  
 - الحدود التي يملكها القوات التي شاركت العسري



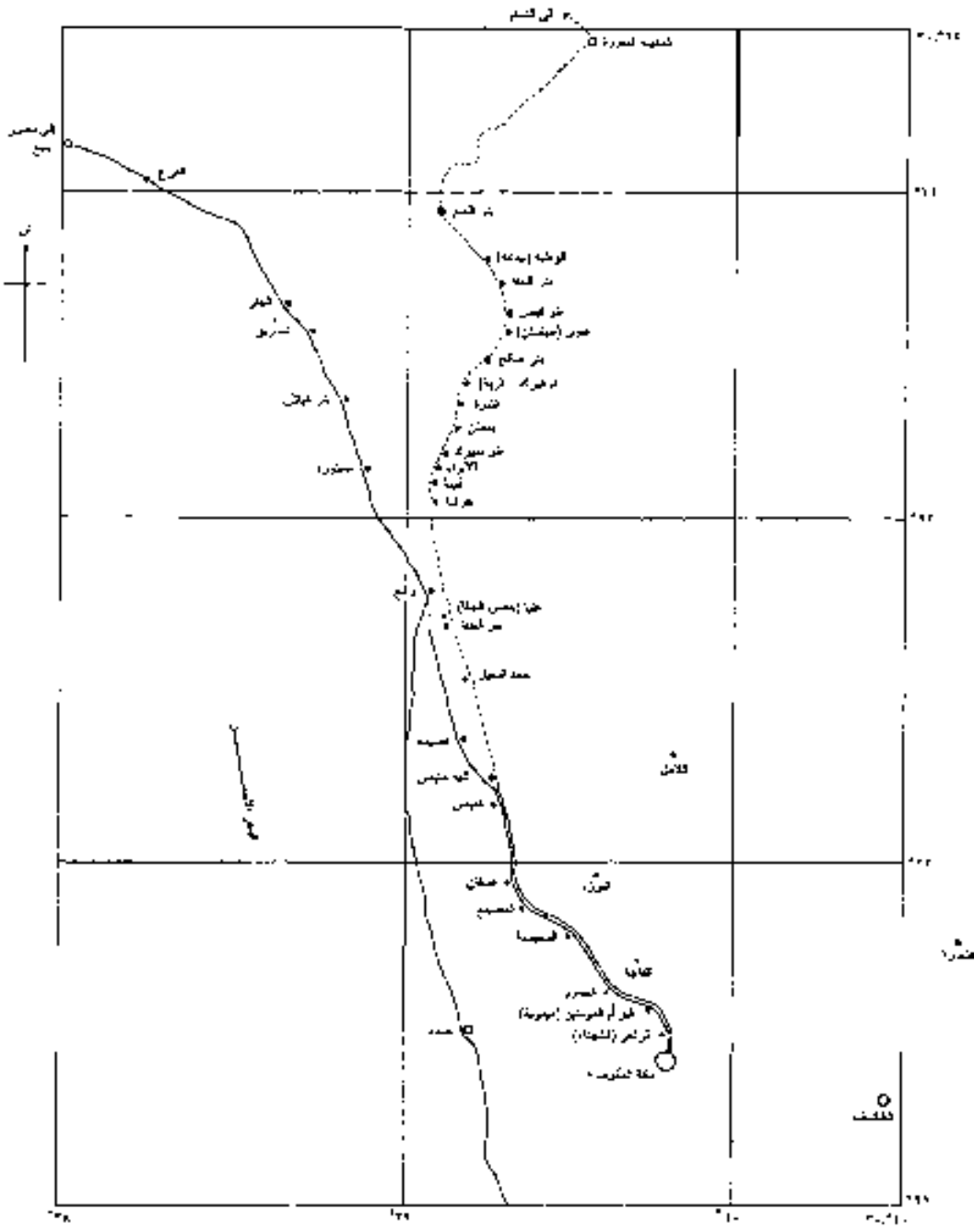


خريطة توضيح توبوغرافية ( داخل المنطقة الصحراوية )

نوحية رقم ( 11 )

مقياس 1 : 25000

محطة مياه  
محطة قطار



خريطة توضيح نهري دجلة الفرات والفرات (بمقياس جغرافية)

نوعاً رقم (١٣٣)

٠ ١٠ ٢٠ ٣٠ ٤٠ ٥٠ ٦٠ ٧٠ ٨٠ ٩٠ ١٠٠

----- غرب الخليج الفارسي  
 - - - - - غرب الخليج الفارسي (غرب الخليج)  
 ————— الخليج الذي يتفرع عنه الفرات

لوحة رقم (٣٣)



منه جيسند بالطائف

لوحة رقم (٣٤)




منه طينه بالطائف

لوحة رقم (٣٥)



سد السلفي بالحداد

لوحة رقم (٣٦)



قلعة ربيع / ربيع

## المصادر والمراجع العربية

- ١ - ابن الجاور التمشقي « ١٩٥٦ » تاريخ المنبصر - لندن .
- ٢ - ابن هشام ، أبو محمد عبدالملك بن هشام «١٩٣٦» السيرة النبوية - القاهرة
- ٣ - ابراهيم رفعت باشا «١٣٤٤هـ / ١٩٢٥م مرآة الحرمين .
- ٤ - أحمد السباعي «١٤٠٤هـ / ١٩٨٤م تاريخ مكة (من جزئين) وزارة المعارف السعودية .
- ٥ - الأزرقى ، أبو الوليد محمد بن عبدالله « ١٣٨٩هـ / ١٩٦٩م أخبار مكة وما جاء فيها من الآثار دار الأندلس ( من جزئين ) تحقيق رشدي الصالح .
- ٦ - جامعة الملك عبدالعزيز ( شعبة الجغرافيا ) ( ١٤٠٤هـ / ١٩٨٤م امارة رابع دراسة جغرافية ميدانية .
- ٧ - جواد علي « ١٩٨١م » المفصل في تاريخ العرب قبل الإسلام الطبعة الثانية بيروت بغداد .
- ٨ - حسن ابراهيم ١٩٦٤م تاريخ الإسلام ٤ أجزاء الطبعة السابعة القاهرة .
- ٩ - حسن ظاظنا ١٤٠٤هـ / ١٩٨٤م « المجتمع العربي القديم من خلال اللغة » دراسات تاريخ الجزيرة العربية - الجزء الثاني = الجزيرة العربية قبل الإسلام .
- د. عبدالقادر محمد عبدالله ود. سامي الصقار (محرران) ور - مورتل وشراف د. عبدالرحمن الطيب الأنصاري - الصفحات ١٧٧ - ١٨٦ .
- ١٠ - خير الدين الزركلي « ١٣٩٨هـ » ما رأيت وما سمعت - تقديم وتعليق عبدالرازق كمال الطائف .
- ١١ - سيد أحمد علي الناصري « ١٤٠٤هـ / ١٩٨٤م » «الصراع على البحر الأحمر في عصر البيطلمة» دراسات تاريخ الجزيرة العربية الجزء الثاني - الجزيرة العربية قبل الإسلام .
- د. عبدالقادر محمود عبدالله و د. سامي الصقار ( محرران ) .  
ور. مورتل وشراف د. عبدالرحمن الطيب الأنصاري - جامعة الملك سعود - الرياض - الصفحات - ٤٠٦ - ٤٢٨ .

- ١٢ - سيد عبدالمجيد بكر « ١٤٠٠هـ » أشهر المساجد في الإسلام (البقاع المقدسة) - الجزء الأول - جامعة الملك عبدالعزيز جده .
- ١٣ - عاتق بن غياث البلادي ١٩٨٠م معالم مكة التاريخية والأثرية دار مكة عاتق بن غياث البلادي ١٩٧٨/١٩٨٤م معجم معالم الحجاز « ١٠ أجزاء في مجلد (دار مكة) .
- ١٤ - عبدالرحمن الطيب الأنصاري ١٣٧٧هـ / ١٤٠٢هـ قرية الفاو - جامعة الملك سعود - الرياض .
- ١٥ - عبدالقنوس الأنصاري ١٣٨٠هـ تاريخ مدينة جده (دار الأصفهاني) .  
\* عبدالقنوس الأنصاري ١٩٧١م بيت التاريخ والآثار ببيروت - الطبعة الثانية .
- ١٦ - عبدالله حسن مصري ١٣٩٧هـ / ١٩٧٧م « مقدمة عن آثار الاستيطان البشري بالمملكة العربية السعودية أطلال - ج ١ ، الإدارة العامة للآثار والمناحف - الرياض ٩ - ٢٠ .
- ١٧ - عبدالمجيد داغمناسي اطائف .
- ١٨ - عبدالمنعم عبدالحليم سيد ١٣٩٩هـ / ١٩٧٩م « الجزيرة العربية ومناطقها ومكانها في النقوش القديمة في مصر » دراسات تاريخ الجزيرة العربية - الجزء الأول مصادر تاريخ الجزيرة العربية - د. عبدالقادر محمد عبدالله - د. سامي الصقار ، الاستاذ ونشيلرد مورتيل (محررون) اشرف د. عبدالرحمن الطيب الأنصاري - جامعة الملك سعود - الرياض .
- ١٩ - عبدالمنعم عبدالحليم سيد : « الكتابات الصخرية النمودية في أرجاء المملكة العربية السعودية » جريدة عكاظ .
- ٢٠ - عبدالمنعم عبدالحليم سيد ١٤٠٤هـ / ١٩٨٤م « الأصول المصرية القديمة لبعض المظاهر الحضارية في الجزيرة العربية قبل الإسلام » .  
دراسات تاريخ الجزيرة العربية الجزء الثاني : الجزيرة العربية قبل الإسلام . د. عبدالقادر محمود عبدالله ود. سامي الصقار د. مورتل (محررون) .  
واشرف د. عبدالرحمن الطيب الأنصاري - جامعة الملك سعود - الرياض -  
الصفحات ٣٥٣ - ٣٨٥ .

- ٢١ - قانية حسن صفر : ١٤٠١ هـ / ١٩٨٤م انطائف في العصر الجاهلي  
وصنوبر الاسلام ... دار الشروق - جدة .
- ٢٢ - كمال سليمان الصليبي : ١٤٠٤ هـ / ١٩٨٤م « الاثار الخارجية لجاهلية  
العرب » - دراسات تاريخ الجزيرة العربية . الجزء الثاني - الجزيرة العربية  
قبل الاسلام . د. عبدالقادر محمود عبدالله ود. سامي الصقار ور . مورتل  
واشراف د. عبدالرحمن الطيب الأنصاري . جامعة الملك سعود - الرياض -  
الصفحات ٣١٥ - ٣٢٨ .
- ٢٣ - محمد السيد غلاب : ١٤٠٤ هـ / ١٩٨٤م : « التجارة في عصر ما قبل  
الاسلام » . - دراسات تاريخ الجزيرة العربية - الجزء الثاني - الجزيرة  
العربية قبل الاسلام . د. عبدالقادر محمود عبدالله ود. سامي الصقار ور .  
مورتل واشراف د. عبدالرحمن الطيب الأنصاري . جامعة الملك سعود -  
الرياض الصفحات ١٨٩ - ٢٠٠ .
- ٢٤ - محمد شفيق غربال : ١٩٧٢م : الموموعة العربية الميسرة الطبعة الثانية  
(اشراف) القاهرة .
- ٢٥ - محمد لبيب البنتوني : ١٣٢٩ هـ : ارحلة الحجازية - مصر الطبعة الثانية
- ٢٦ - مصطفى كمال عبدالحليم : ١٤٠٤ هـ / ١٩٨٤م ( تجارة الجزيرة العربية مع  
مصر في المواد العطرية في العصرين البيزنطي والروماني ) دراسات  
تاريخ الجزيرة العربية - الجزء الثاني - الجزيرة العربية قبل الاسلام - د.  
عبدالقادر محمد عبدالله ، ود. سامي الصقار ، ود. مورتل ، واشراف د.  
عبدالرحمن الطيب الأنصار . جامعة الملك سعود - الرياض - الصفحات ٢٠١ - ٢١٣
- ٢٧ - نقولا زيانة : ١٤٠٤ هـ / ١٩٨٤م (ليليل البحر الأرتيري وتجارة الجزيرة  
العربية) دراسات تاريخ الجزيرة العربية قبل الاسلام ، د. عبدالقادر محمد  
عبدالله ، ود. سامي الصقار ، ود. مورتل واشراف د. عبدالرحمن الطيب  
الأنصاري جامعة الملك سعود - الرياض - الصفحات ٢٥٩ - ٢٧٧ .
- ٢٨ - ياقوت الحموي : ١٩٥٧م : معجم البلدان - بيروت .

## الحواليــــــــــــــــات

- ١ - أطلال - ج ١ - ١٣٩٧هـ/١٩٧٧م: الإدارة العامة للأثار والمتاحف - الرياض
- ٢ - أطلال - ج ٢ - ١٣٩٨هـ/١٩٧٨م: الإدارة العامة للأثار والمتاحف - الرياض
- ٣ - أطلال - ج ٣ - ١٣٩٩هـ/١٩٧٩م: الإدارة العامة للأثار والمتاحف - الرياض
- ٤ - أطلال - ج ٤ - ١٤٠٠هـ/١٩٨٠م: الإدارة العامة للأثار والمتاحف - الرياض
- ٥ - أطلال - ج ٥ - ١٤٠١هـ/٢٩٨١م: الإدارة العامة للأثار والمتاحف - الرياض
- ٦ - أطلال - ج ٦ - ١٤٠٢هـ/١٩٨٢م: الإدارة العامة للأثار والمتاحف - الرياض
- ٧ - أطلال - ج ٧ - ١٤٠٣هـ/١٩٨٣م: الإدارة العامة للأثار والمتاحف - الرياض
- ٨ - أطلال - ج ٨ - ١٤٠٤هـ/١٩٨٤م: الإدارة العامة للأثار والمتاحف - الرياض



## المراجع الانجليزية

1. Adms. R. McC., P. Parr, M. Ibrahim, A. S. al-Mughanum 1977. « Saudi Arabian Archaeological Reconnaissance 1976. The Preliminary Report on the first phase of the comprehensive archaeological survey Program » Atlas vol-1. 1977, PP - 21-40»
2. Adrich, L. T. and A. O. Nier 1948: « Aragon - 40 in potassium Minerals». Phys. Rev. 74, PP. 876-877.
3. Bader, M. A. 1981: The Acheulian Industries in Africa. Hamburg.
4. Biberson, P. 1967: « Some aspects of the lower Palaeolithic of Northern Africa » Background to Evolution in Africa. Eds. Bishop, W. and J. D. Clark .
5. Cervick, P. 1978: « Felsbilder Oberägyptens und Nubiens » Sahara-Museen der Stadt Köln, pp. 279 - 285.
6. Clark, J. D. 1970 : The Prehistory of Africa. Thames and Hudson. Southampton.
7. Clark, J.D. and M. Kleinienst 1974 : The stone Age cultural sequence: Terminology, typology and raw material (1) kalambo Falls prehistoric Site II. Cambridge University Press. PP. 317 - 350
8. Clark, J.D. 1975: «The Middle and Upper Palaeolithic of Lebanon and Syria in the light of recent research». Problems in Prehistory of North Africa and the Levant. F. Wendorf and A. Marks: (eds) Dallas SMU. Press. PP. 327 - 350.
9. Clark, J. D. 1980: «Human Population and cultural adaptations in the Sahara and Nile during prehistoric times». The Sahara and the Nile M. Williams, and Faure (eds) PP. 527 - 582.
10. Davis, D. 1980 «Further consideration of the Developed Oldowan at Olduvai Gorge». Current Anthropology, Vol-21, 6, december 1980 PP. 840 -843.
11. Dostal, W. 1958: «Zur Frage der entwicklung des Beduinentums». Archiv. Völkerkunde. Vol. 13, PP. 1 - 14.
12. Itallo, W. and W. K. Simpson 1971: The Ancient Near East: A History New York .
13. Hoëges, H. 1976: Artifacts - London.

14. Killick, A., N. Whalen, N. James, G. Mursi and M. Kamal 1981: « Saudi Arabian Archaeological Reconnaissance 1980 - Preliminary Report on the Western province survey ». *Ajal* vol. 5, PP. 43-58.
15. Kirwan, sir, L.P. 1984 - « where to look for the port of Lucke kome » *Studies in the History of Arabia*, Vol. 11, Pre. Islamic Arabia. Dr A. M. Abdallah, R. Mortel, Dr. S. Al-Sakkar (eds), supervision (Dr. A. Al-Ansary) PP. 55-59.
16. Kuper, R. 1978: « Vom Jäger zum Hirten - Was ist das sahara Neolithikum? » *sahara - Museen der stadt Köln* - PP-50-69.
17. Kuper, R. 1978: « Sieben Frage zur Felsbälkerkunst » *Sahara - Museen der Stadt Köln* - PP-98-103.
18. Leakey, M. D. 1972: *Olduvai Gorge*. Vol. 3 Cambridge. Cambridge University. Press.
19. Leakey, M.D. 1976: « The early stone industries of Olduvai Gorge ». *Colloquium V, IX th Congress of the International Union of prehistoric and protohistoric sciences, Niçem* PP-24-41.
20. Lhote, H, 1978: « Die Felsbilder der sahara ». *Sahara Museen der stadt Köln* -PP. 70-97.
21. Libby, W.F. 1955: *Radiocarbon Dating* - Chicago.
22. Magnusson, M 1977: *The Archaeology of the Bible Lands* - London.
23. Mc Burney, C. B. M. 1975: « Current status of the Lower and Middle palaeolithic of the Entire Region from the Levant through North Africa » *Problems in Prehistory: North Africa and the Levant*. F. Wendorf and A. E. Marks (eds.), PP. 411-425.
24. Paar, P., J. Zarins, M. Ibrahim J. Waechter, A. Garrad ch. Clarke, M. Bidmead and H. Al Bade 1978: *Preliminary Report on the Second Phase of the Northern Province survey 1977/1977* " *Ajal* Vol. 2, PP-7-27.
25. Pesce, A. 1976: *Jiddah Portrait of An Arabian city*. Falcon Press.
26. Stiles, D.1979: « Early Acheulian Developed Oldowan » *Current Anthropology* - Vol - 20, no. 1, March 1979. PP. 126-129.
27. Stiles, D. 1981: « on Developed Oldwan and and acheulian : problems in lithic taxonomy » *Current Anthropology* vol 22, No. 2, April 1981 PP. 185-188.
28. Vogel, Ch. 1974: *Biologie in Stichwoeten* ' Kiel.
29. Wendorf, F. 1968: *The Prehistory of Nubia* - Dallas.

30. Zarins, J. N. Whalen, M. Ibrahim, A. Morad, M. Khan 1980:  
«Preliminary Report on the central and Southwestern provinces survey  
1979 » *Acta* Vol. 4. PP. 9-36.
31. Ziegert, H. « Die altsteinzeitlichen Kulturen in der sahara » *Sahara*.  
Museum der Stadt Köln. PP. 35-47.

## المحتويات

الصفحة	الموضوع
٧	مقدمة .....
	<b>الفصل الأول :</b>
١١	تسلسل الحضارات بالمنطقة الغربية .....
١١	فترة ما قبل التاريخ .....
٢٤	الفترة التاريخية .....
	<b>الفصل الثاني :</b>
٣٢	العصور الحجرية والمنطقة الغربية .....
٣٢	١ - العصر الحجري القديم المبكر .....
٤٤	٢ - العصر الحجري القديم / الأوسط .....
٥٠	٣ - العصر الحجري القديم المتأخر .....
٥٢	٤ - العصر الحجري الحديث .....
٦٣	حضارات ما بعد العصر الحجري .....
	<b>الفصل الثالث :</b>
٦٨	آثار الفترة ما بعد العصر الحجري وحتى ظهور الاسلام .....
٦٨	١ - المناجم والمحاجر .....
٧٠	٢ - الكتابات والنقوش الصخرية .....
٧٤	٣ - المواد الأثرية المكتشفة .....
٧٥	٤ - العوانى البحرية .....
٨٣	٥ - المدن والأسواق القديمة .....

## الفصل الرابع :

- ٩٠ ..... الآثار الاسلامية . . . . .
- ٩١ ..... أولا : المساجد والمباني الهامة . . . . .
- ١٠٢ ..... ثانيا : الطرق البرية وبعض المنشآت التاريخية . . . . .